

- 縮尺は、任意とします。
- 写真の撮影方向を図面に記入してください。
- 写真内容
 - ・計画地の現況写真（全景、既存緑地、隣接等）
 - ・計画地周辺の写真（道路、公園、公開空地等）

4. 周辺状況図

東京都における上位計画

※計画地に該当する内容の部分を抜き出し、記載してください。赤字や下線などでその部分が分かるようにしてください。

図面等掲載

区市における上位計画

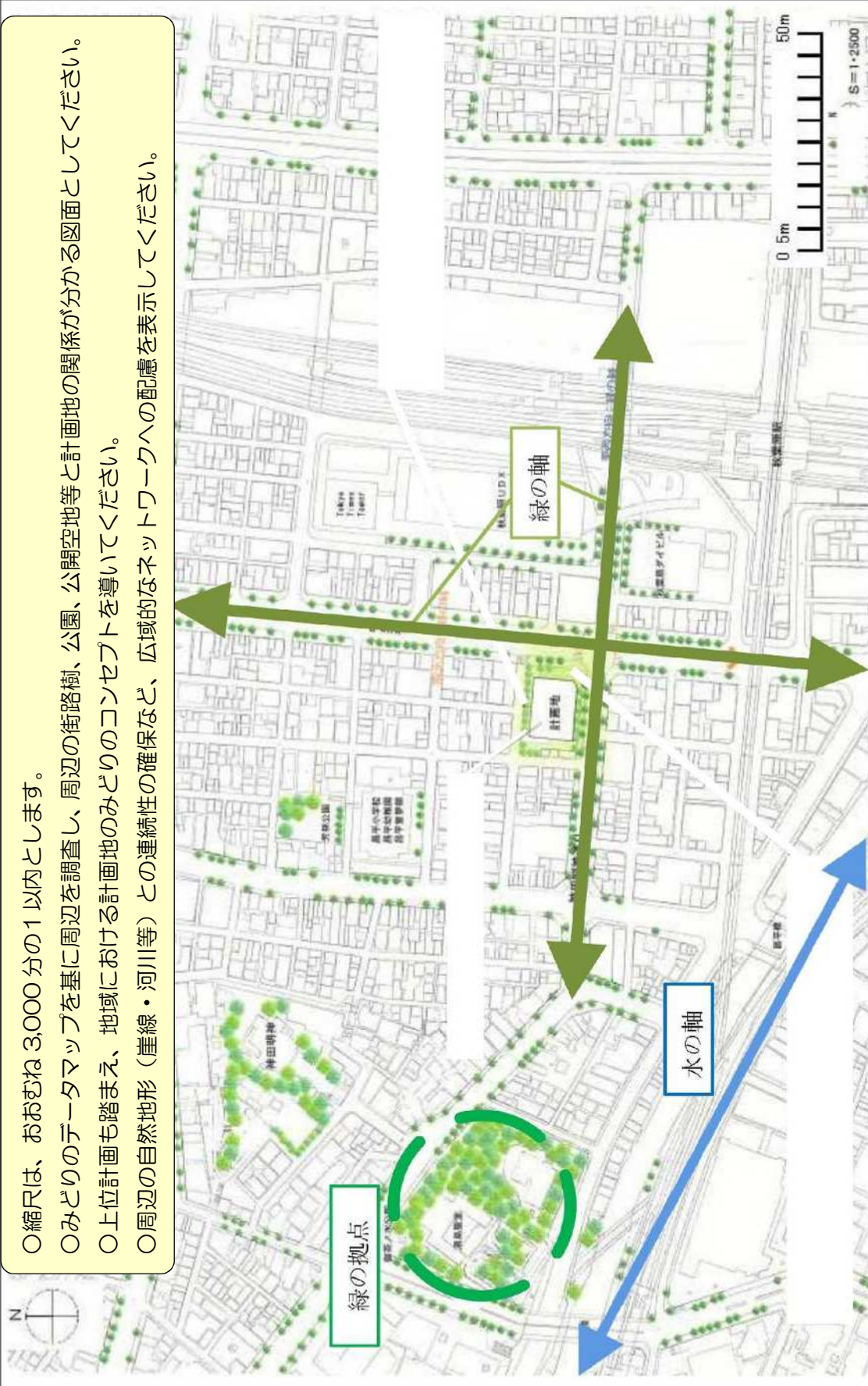
※計画地に該当する内容の部分を抜き出し、記載してください。赤字や下線などでその部分が分かるようにしてください。

図面等掲載

上位計画のまとめ

○計画地の東京都・区市における上位計画を整理し、計画地の空間配置の考えや地域貢献事項等を導いてください。

5. 上位計画のまとめ

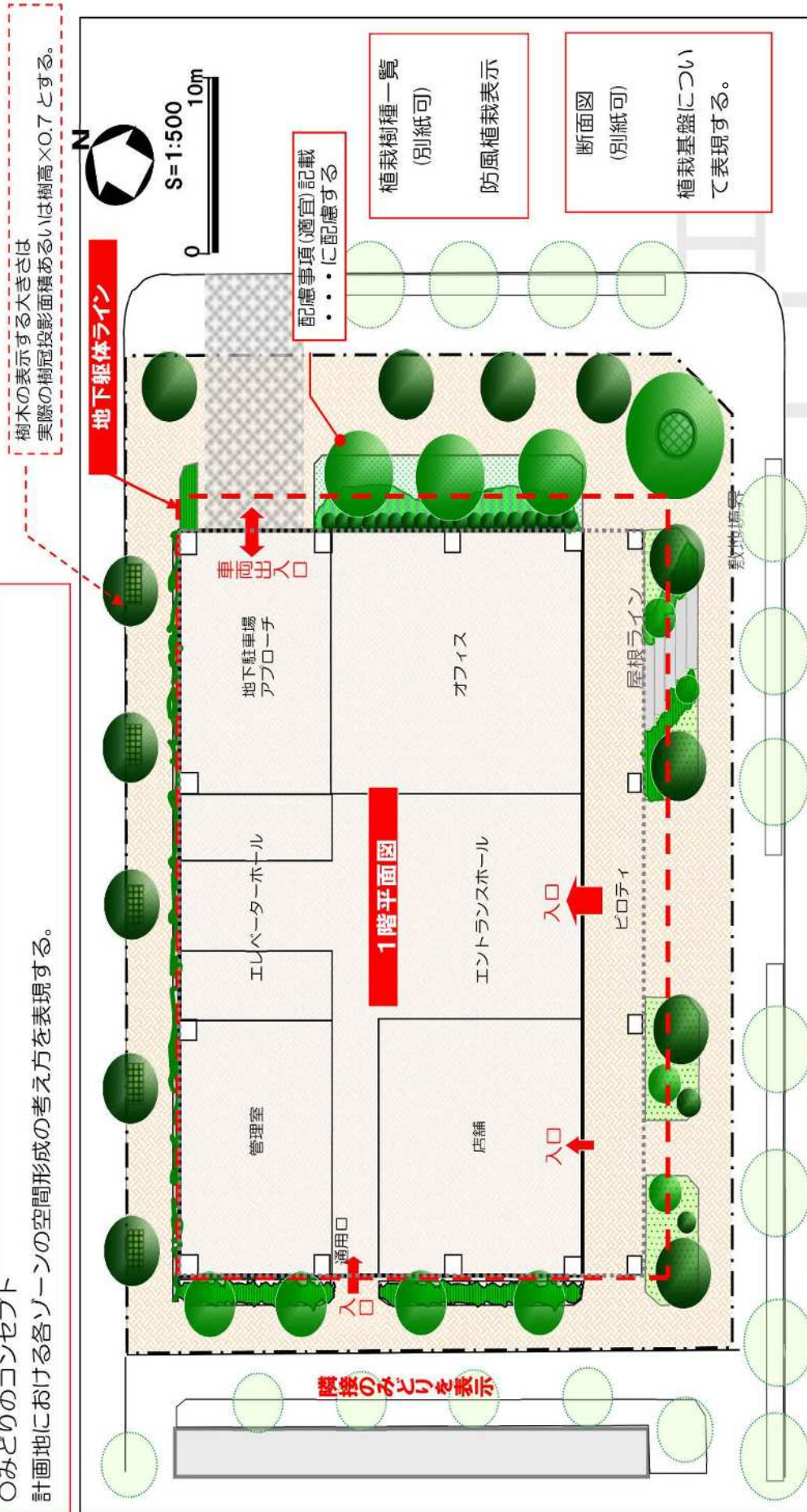


- 縮尺は、おおむね 3,000 分の 1 以内とします。
- みどりのデータマップを基に周辺を調査し、周辺の街路樹、公園、公開空地等と計画地の関係が分かる図面としてください。
- 上位計画も踏まえ、地域における計画地のみどりのコンセプトを導いてください。
- 周辺の自然地形（崖線・河川等）との連続性の確保など、広域的なネットワークへの配慮を表示してください。

6. みどりのネットワーク図

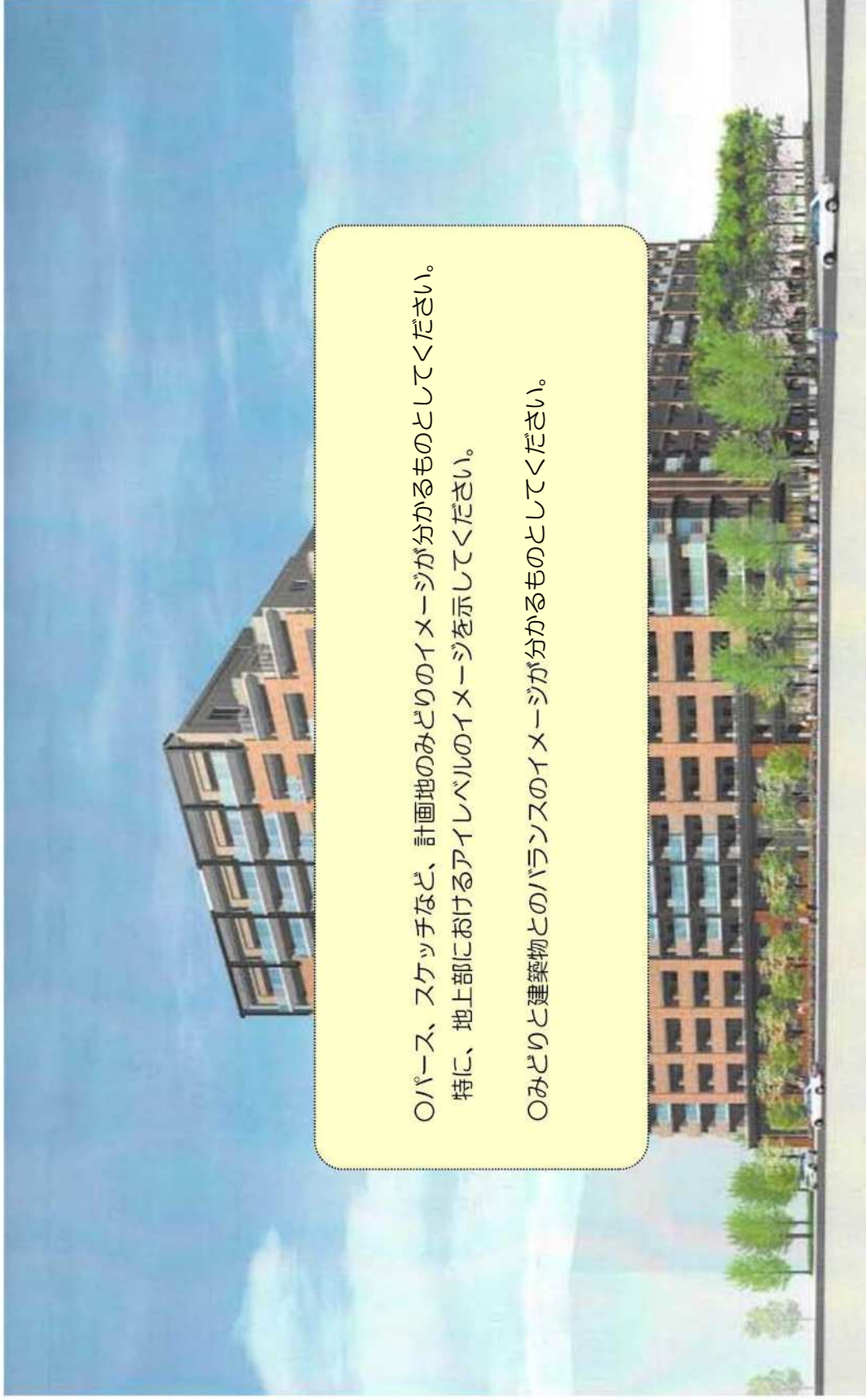
○みどりのコンセプト

計画地における各ゾーンの空間形成の考え方を表現する。



- 縮尺は、おおむね 5,000 分の 1 以内とします。
- 歩道状空地及び歩行動線の有効幅員を表示してください。
- 溜まり空間の設え（ベンチの配置等）を表示してください。
- 視線の抜けに配慮した植栽配置など、配慮事項を表示してください。

7. みどりの空間の配置計画図



○パース、スケッチなど、計画地のみどりのイメージが分かるものとしてください。
特に、地上部におけるアイレベルのイメージを示してください。

○みどりと建築物とのバランスのイメージが分かるものとしてください。

8. 将来予想図

■参考上位計画一覧

【東京都】

- 東京都長期ビジョン
- 都市づくりのグランドデザイン
- 東京の都市づくりビジョン（改定）－魅力とにぎわいを備えた環境先進都市の創造－
- 都市計画区域の整備、開発及び保全の方針（都市計画区域マスタープラン）
- 新しい都市づくりのための都市開発諸制度活用方針
- みどりの新戦略ガイドライン
- 環境軸推進計画書一環2・晴海通り地区－
- 東京都景観計画
- 東京都生物多様性地域戦略
- 「未来の東京」戦略
- 東京が新たに進めるみどりの取組

【区・市】

- 都市計画マスタープラン
- 緑の基本計画
- まちづくりガイドライン
- 景観計画
- 地区計画
- 生物多様性地域戦略

※最新の計画を確認してください。