

東京都市計画

千代田区、中央区、港区、江東区、渋谷区、江戸川区

再開発促進地区

千代田区

- 千.1 有楽町駅前地区
- 千.30、中.18、港.25、江.14 東京都心・臨海地域
- 千.34 紀尾井町南地区
- 千.35、台.13 秋葉原・神田地域

中央区

- 中.2 晴海地区
- 中.12 勝どき五・六丁目・豊海地区
- 千.30、中.18、港.25、江.14 東京都心・臨海地域

港区

- 港.2 竹芝・日の出・芝浦埠頭地区
- 港.4 六本木・虎ノ門地区
- 港.5、江.5、品.8 臨海副都心地区
- 港.6 汐留地区
- 港.8 田町駅東口地区
- 港.9 六本木一丁目西部地区
- 港.14 愛宕地区
- 港.16 環状第二号線新橋・虎ノ門地区
- 港.18 三田小山町地区
- 港.23 南麻布四丁目地区
- 千.30、中.18、港.25、江.14 東京都心・臨海地域
- 港.26、品.20 品川駅・田町駅周辺地域
- 港.27 白金一丁目東部北地区
- 港.28 北青山三丁目地区
- 港.29 白金一丁目西部中地区
- 港.30 西麻布三丁目北東地区
- 港.31、新.19、港.11 神宮外苑地区

江東区

- 江.1 江戸川.1 亀戸・大島・小松川地区
- 港.5、江.5、品.8 臨海副都心地区
- 江.7 豊洲地区
- 江.8 東雲地区
- 江.9 新砂三丁目地区
- 江.12 北砂地区
- 江.13 潮見二丁目地区
- 千.30、中.18、港.25、江.14 東京都心・臨海地域
- 江.15 大島三丁目地区
- 江.16 亀戸六丁目地区

渋谷区

- 渋谷.3 神宮前地区
- 渋谷.7 本町地区
- 渋谷.9 渋谷駅周辺地域
- 渋谷.10 千駄ヶ谷五丁目北地区
- 港.31、新.19、港.11 神宮外苑地区
- 新.12、港.12 新宿駅周辺地域

再開発促進地区

江戸川区

- 江.1、江戸川.1 亀戸・大島・小松川地区
- 江戸川.2 松江地区
- 江戸川.3 平井駅前近地区
- 江戸川.4 JR小岩駅周辺地区
- 江戸川.5 一之江駅前近地区
- 江戸川.7 船堀地区
- 江戸川.9 瑞江駅前近・瑞江駅南地区
- 江戸川.11 臨海町地区
- 江戸川.13 下鎌田地区
- 江戸川.16 一之江駅前近西部地区
- 江戸川.17 瑞江駅西部近地区
- 江戸川.20 環状7号線沿道地区
- 江戸川.21 中央区
- 江戸川.22 東葛西五丁目近地区
- 江戸川.23 谷河内一丁目地区
- 江戸川.24 一之江駅前近西部第二地区
- 江戸川.25 篠崎駅西部近地区
- 江戸川.26 平井七丁目北部地区
- 江戸川.28 一之江中央地区
- 江戸川.29 一之江駅北部地区
- 江戸川.30 春江・西瑞江地区
- 江戸川.32 松島三丁目地区
- 江戸川.33 江戸川一丁目地区
- 江戸川.36 京成小岩駅周辺地区
- 江戸川.37 中葛西八丁目地区
- 江戸川.38 二之江西地区
- 江戸川.39 江戸川・東葛西地区
- 江戸川.40 北小岩一丁目東部地区
- 江戸川.41 西篠崎地区
- 江戸川.42 上篠崎地区
- 江戸川.43 中葛西二丁目地区
- 江戸川.44 小岩四東付近地区
- 江戸川.45 一之江川・臨海公園沿道地区
- 江戸川.46 平井二丁目近地区
- 江戸川.48 南小岩南部・東松本付近地区
- 江戸川.49 上・色本・色・梶野町近地区
- 江戸川.50 東葛西八丁目近地区
- 江戸川.51 西小松川町近地区

凡例

- 行政界
- 一市市街地
- 再開発促進地区
- 誘導地区

縮尺 1:62,500
0 0.5 1 1.5 2(km)

誘導地区

中央区

- 中ア 大川端
- 中イ 東日本橋

港区

- 港ア 芝浦・港南

江東区

- 江ア 亀戸
- 江イ 堀浜・枝川・潮見・辰巳
- 江ウ 門前仲町・越中島
- 江オ 東陽
- 江カ 小名木川駅周辺
- 江キ 南砂・新砂
- 江ク 木場一丁目
- 江ケ 佐賀二丁目
- 江コ 新木場一丁目
- 江サ 門前仲町

渋谷区

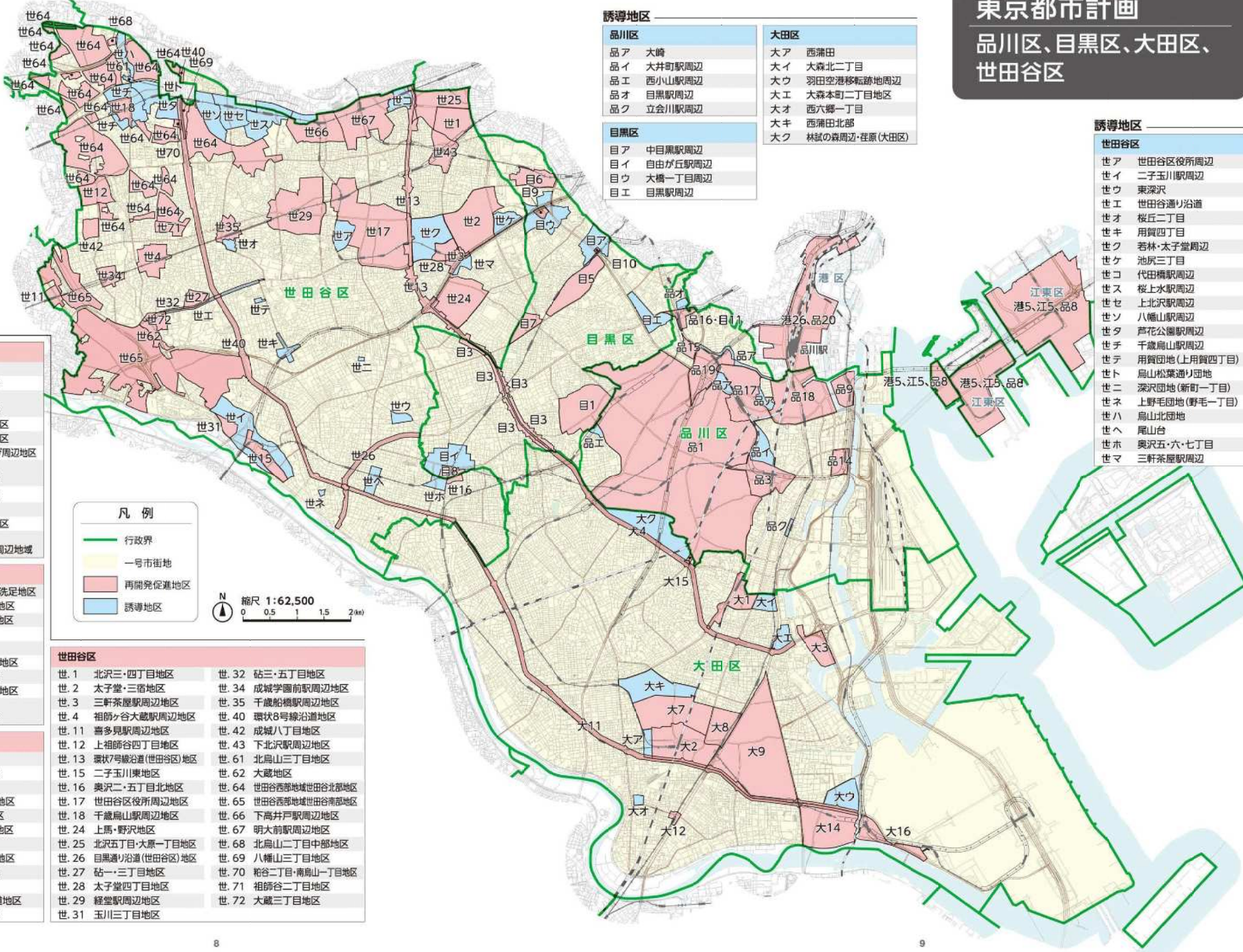
- 渋谷.3 渋谷副都心周辺
- 渋谷.7 幡ヶ谷・笹塚
- 渋谷.9 新宿副都心周辺
- 渋谷.10 神南地区
- 千駄ヶ谷南地区

江戸川区

- 江戸川ア 篠崎東部
- 江戸川ウ 船堀第三
- 江戸川オ 鹿骨一丁目
- 江戸川カ 椿・春江町三丁目
- 江戸川キ 松本・大杉
- 江戸川ク 船堀駅南部
- 江戸川ケ 南小岩地区
- 江戸川コ 松島
- 江戸川サ 平井
- 江戸川シ 船堀駅西部
- 江戸川タ 東小岩四丁目近
- 江戸川チ 北葛西一丁目

東京都計画

品川区、目黒区、大田区、世田谷区



誘導地区

品川区	大田区
品ア 大崎	大ア 西蒲田
品イ 大井町駅周辺	大イ 大森北二丁目
品エ 西小山駅周辺	大ウ 羽田空港移転跡地周辺
品オ 目黒駅周辺	大エ 大森本町二丁目地区
品ク 立会川駅周辺	大オ 西六郷一丁目
	大キ 西蒲田北部
	大ク 林試の森周辺・荏原(大田区)

誘導地区

世田谷区

世ア	世田谷区役所周辺
世イ	二子玉川駅周辺
世ウ	東深沢
世エ	世田谷通り沿道
世オ	桜丘二丁目
世キ	用賀四丁目
世ク	若林・太子堂周辺
世ケ	池尻三丁目
世コ	代田橋駅周辺
世ス	桜上水駅周辺
世セ	上北沢駅周辺
世ソ	八幡山駅周辺
世タ	芦花公園駅周辺
世チ	千歳烏山駅周辺
世テ	用賀団地(上用賀四丁目)
世ト	烏山松葉通り団地
世ニ	深沢団地(新町一丁目)
世ネ	上野毛団地(野毛一丁目)
世ハ	尾山北団地
世ヘ	尾山台
世ホ	奥沢五・六・七丁目
世マ	三軒茶屋駅周辺

再開発促進地区

品川区

- 品.1 荏原地区
- 品.3 大井町駅前地区
- 港.5、江.5、品.8 臨海副都心地区
- 品.9 東品川二丁目地区
- 品.14 東品川四丁目地区
- 品.15 荏原市場跡地及び周辺地区
- 品.16、目.11 目黒駅周辺地区
- 品.17 大崎駅周辺地区
- 品.18 品川南地区
- 品.19 五反田駅周辺地区
- 港.26、品.20 品川駅・田町駅周辺地域

目黒区

- 目.1 目黒本町・原町・洗足地区
- 目.3 環状7号線沿道地区
- 目.5 上目黒・祐天寺地区
- 目.6 駒場地区
- 目.7 五本木地区
- 目.8 自由が丘駅周辺地区
- 目.9 大橋一丁目地区
- 目.10 上目黒一丁目北地区
- 品.16、目.11 目黒駅周辺地区

大田区

- 大.1 大森駅前地区
- 大.2 蒲田駅周辺地区
- 大.3 平和島地区
- 大.4 環状7号線大田地区
- 大.7 西蒲田・蒲田地区
- 大.8 蒲田二・三丁目地区
- 大.9 大森中地区
- 大.11 環状8号線大田地区
- 大.12 雑色駅周辺地区
- 大.14 羽田地区
- 大.15 補助29号線沿道地区
- 大.16 羽田空港南地区

凡例

- 行政界
- 一号市街地
- 再開発促進地区
- 誘導地区

縮尺 1:62,500
0 0.5 1 1.5 2(km)

世田谷区

世.1 北沢三・四丁目地区	世.32 砧三・五丁目地区
世.2 太子堂・三宿地区	世.34 成城学園前駅周辺地区
世.3 三軒茶屋駅周辺地区	世.35 千歳船橋駅周辺地区
世.4 祖師ヶ谷大蔵駅周辺地区	世.40 環状8号線沿道地区
世.11 喜多見駅周辺地区	世.42 成城八丁目地区
世.12 上祖師ヶ谷四丁目地区	世.43 下北沢駅周辺地区
世.13 環状7号線沿道(世田谷区)地区	世.61 北烏山三丁目地区
世.15 二子玉川東地区	世.62 大蔵地区
世.16 奥沢二・五丁目北地区	世.64 世田谷西部地域世田谷北部地区
世.17 世田谷区役所周辺地区	世.65 世田谷西部地域世田谷南部地区
世.18 千歳烏山駅周辺地区	世.66 下高井戸駅周辺地区
世.24 上馬・野沢地区	世.67 明大前駅周辺地区
世.25 北沢五丁目・大原一丁目地区	世.68 北烏山二丁目中部地区
世.26 目黒通り沿道(世田谷区)地区	世.69 八幡山三丁目地区
世.27 砧一・三丁目地区	世.70 稲谷二丁目・南烏山一丁目地区
世.28 太子堂四丁目地区	世.71 祖師ヶ谷二丁目地区
世.29 経堂駅周辺地区	世.72 大蔵三丁目地区
世.31 玉川三丁目地区	

東京都市計画

新宿区、文京区、中野区、杉並区、
豊島区、板橋区、練馬区

再開発促進地区

- 新宿区**
- 新.1 新宿副都心地区
 - 新.2 西新宿・北新宿地区
 - 新.3 百人町三・四丁目地区
 - 新.5 大久保・百人町地区
 - 新.6 若葉・須賀町地区
 - 新.7 上落合地区
 - 新.8 赤城周辺地区
 - 新.10 若松町・河田町地区
 - 新.12. 洗.12 新宿駅周辺地域
 - 新.13 環状四号線新宿宮久沼道地区
 - 新.14 四谷駅前地区
 - 新.15 神楽坂地区
 - 新.16 市谷加賀町地区
 - 新.17 大久保三丁目西地区
 - 新.18 高田馬場駅周辺地区
 - 港.31. 新.19. 洗.11 神宮外苑地区

- 文京区**
- 文.1 音羽一・二丁目地区
 - 文.2 教育の森公園周辺地区
 - 文.3 後楽二丁目地区
 - 文.4 千川通り南部周辺地区
 - 文.5 大塚五・六丁目地区
 - 文.6 不忍通り地区
 - 文.7 千駄木・向丘地区
 - 文.8 不忍通り第二地区

- 中野区**
- 中野.1. 杉.6 方南通り地区
 - 中野.2 野方駅周辺地区
 - 中野.3 平和の森公園(中野)周辺地区
 - 中野.4 中野板上地区
 - 中野.5 環状7号線沿道(中野区)地区
 - 中野.7 南台・弥生町地区
 - 中野.10 中野駅周辺地区
 - 中野.11 沼袋駅周辺地区
 - 中野.12 大和町地区
 - 中野.13 新井薬師前駅周辺地区

- 杉並区**
- 杉.1 畜糸試験場跡地周辺地区
 - 杉.2 気象研究所跡地周辺地区
 - 杉.4 環状7号線沿道(杉並区)地区
 - 中野.1. 杉.6 方南通り地区
 - 杉.7 環状8号線沿道(杉並区)地区
 - 杉.8 天沼三丁目地区
 - 杉.10 阿佐ヶ谷・高円寺南地区
 - 杉.11 方南一丁目地区
 - 杉.12 阿佐ヶ谷駅北東地区

- 豊島区**
- 豊.3 東池袋四・五丁目地区
 - 豊.4 雑司が谷・南池袋地区
 - 豊.6 染井菫園周辺地区
 - 豊.7 池袋本町・上池袋地区
 - 豊.9 長崎・南長崎地区
 - 豊.13 造幣局地区
 - 豊.14 池袋駅周辺地区
 - 豊.15 大塚駅周辺地区
 - 豊.16 巣鴨駅周辺地区
 - 豊.17 駒込駅周辺地区

- 板橋区**
- 北.2. 板.1 浮間舟遊駅周辺地区
 - 板.6 環状7号線・川越街道沿道地区
 - 板.7 上板橋駅南口地区
 - 板.8 仲宿地区
 - 板.9 大谷口地区
 - 板.10 若木地区
 - 板.11 環状8号線沿道地区
 - 板.12 川越街道北地区
 - 板.13 舟渡三丁目地区
 - 板.14 大山駅・板橋駅周辺地区
 - 板.16 前野町地区
 - 板.18 西台一丁目・老木三丁目周辺地区
 - 板.19 板橋駅西口地区
 - 板.21 加賀一・二丁目地区
 - 板.22 西台二丁目周辺地区
 - 板.23 向原三丁目地区
 - 板.24 成増五丁目地区
 - 板.26 大山金井町地区
 - 板.27 向原第二住宅地区
 - 板.28 清水町・蓮沼町地区
 - 板.29 高島平二・三丁目地区

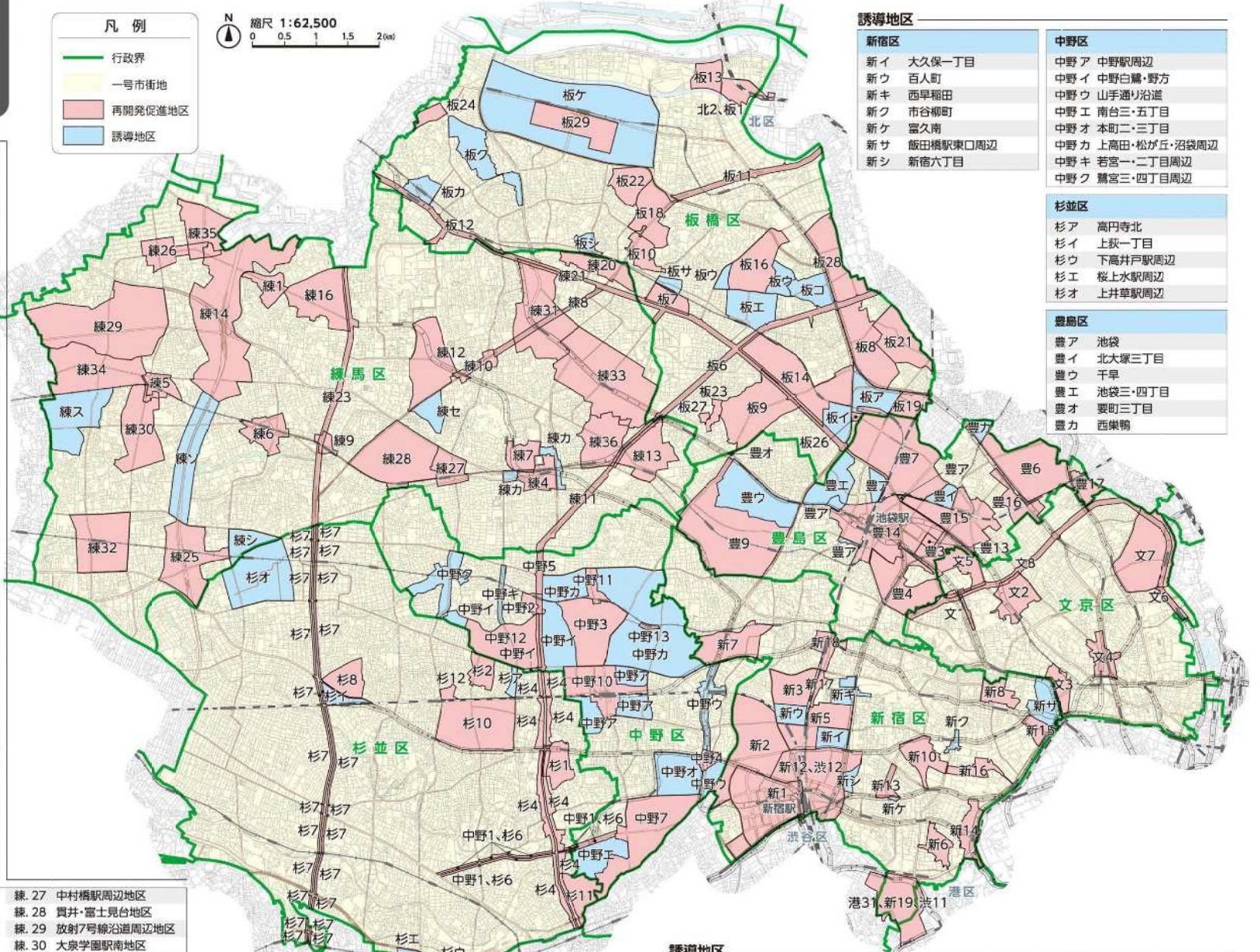
- 練馬区**
- 練.1 大泉町二丁目地区
 - 練.4 練馬駅周辺地区
 - 練.5 大泉学園駅周辺地区
 - 練.6 石神井公園駅周辺地区
 - 練.7 練馬地区
 - 練.8 環状8号線(北町・早宮・春日町・平和台・錦)地区
 - 練.9 練馬高野台駅前地区
 - 練.10 練馬春日町駅周辺地区
 - 練.11 環状7号線沿道(練馬区)地区
 - 練.12 田柄・春日町・高松地区
 - 練.13 江古田駅周辺地区
 - 練.14 外郭環状道路周辺地区
 - 練.16 土支田・高松地区
 - 練.20 北町地区
 - 練.21 川越街道(練馬区)地区
 - 練.23 笹目通り・環状8号線地区
 - 練.25 上石神井駅周辺地区
 - 練.26 大泉学園町地区

- 練.27 中村橋駅周辺地区
- 練.28 貫井・富士見台地区
- 練.29 放射7号線沿道周辺地区
- 練.30 大泉学園南地区
- 練.31 放射35号線沿道周辺(平和台・早宮・北町)地区
- 練.32 武蔵関駅周辺地区
- 練.33 放射36号線等沿道周辺(羽沢・桜台・刈川台・平和台・早宮)地区
- 練.34 補助156号線沿道周辺地区
- 練.35 補助233号線沿道周辺地区
- 練.36 桜台地区

凡例

- 行政界
- 一号市街地
- 再開発促進地区
- 誘導地区

縮尺 1:62,500
0 0.5 1 1.5 2(km)



誘導地区

- 新宿区**
- 新イ 大久保一丁目
 - 新ウ 百人町
 - 新キ 西早稲田
 - 新ク 市谷柳町
 - 新ケ 宮久南
 - 新サ 飯田橋駅東口周辺
 - 新シ 新宿六丁目

- 中野区**
- 中野ア 中野駅周辺
 - 中野イ 中野白鷺・野方
 - 中野ウ 山手通り沿道
 - 中野エ 南台三・五丁目
 - 中野オ 本町二・三丁目
 - 中野カ 上高田・松が丘・沼袋周辺
 - 中野キ 若宮一・二丁目周辺
 - 中野ク 鷺宮三・四丁目周辺

- 杉並区**
- 杉ア 高円寺北
 - 杉イ 上荻一丁目
 - 杉ウ 下高井戸駅周辺
 - 杉エ 桜上水駅周辺
 - 杉オ 上井草駅周辺

- 豊島区**
- 豊ア 池袋
 - 豊イ 北大塚三丁目
 - 豊ウ 千早
 - 豊エ 池袋三・四丁目
 - 豊オ 要町三丁目
 - 豊カ 西巣鴨

誘導地区

- 板橋区**
- 板ア 板橋駅周辺
 - 板イ 大山駅周辺
 - 板ウ 前野町
 - 板エ 常盤台一・二丁目
 - 板カ 成増駅周辺
 - 板ク 赤塚
 - 板キ 高島平
 - 板コ 宮本町
 - 板サ 上板橋北口地区
 - 板シ 東武練馬駅周辺

- 練馬区**
- 練カ 練馬駅周辺
 - 練シ 上井草駅周辺
 - 練ス 保谷駅周辺
 - 練セ 高松一丁目・向山四丁目外環の2沿道周辺(石神井町・石神井台・東大塚・上石神井)

東京都市計画

台東区、墨田区、北区、
荒川区、足立区、葛飾区

再開発促進地区

台東区	
台.1	上野・御徒町駅周辺地区
台.2	浅草駅周辺地区
台.3	浅草六区・国際通り地区
台.6	蔵前二丁目地区
台.11	谷中二・三・五丁目地区
千.35、台.13	秋葉原・神田地域

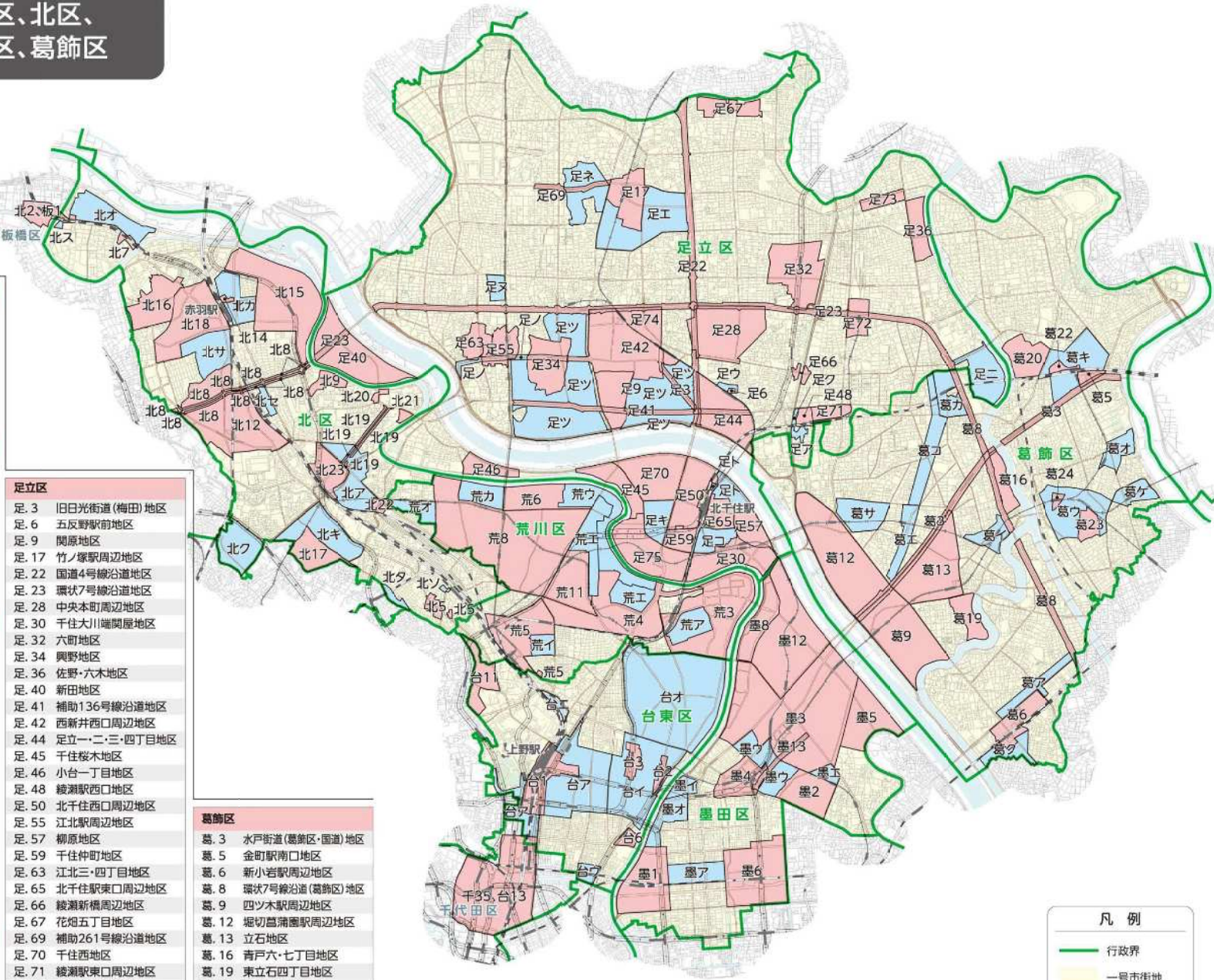
墨田区	
墨.1	両国地区
墨.2	文花地区
墨.3	東向島・京島・八広地区
墨.4	寿上・とぎおスカイツリー駅前地区
墨.5	東墨田地区
墨.6	錦糸町駅周辺地区
墨.8	白鰯東地区
墨.12	錦ヶ淵周辺地区
墨.13	押上通り(墨田区)地区

北区	
北.2、板.1	浮間舟渡駅周辺地区
北.5	田端地区
北.7	北赤羽駅・浮間口周辺地区
北.8	環状7号線沿道地区
北.9	豊島地区
北.12	十条地区
北.14	赤羽駅東口一番街地区
北.15	志茂東地区
北.16	桐ヶ丘地区
北.17	西ヶ原外大跡地周辺地区
北.18	赤羽台周辺地区
北.19	補助88号線沿道地区
北.20	豊島五・六丁目地区
北.21	豊島四丁目地区
北.22	上中里地区
北.23	王子駅周辺地区

荒川区	
荒.3	白鰯西・南千住駅周辺地区
荒.4	南千住・荒川地区
荒.5	日暮里駅周辺地区
荒.6	旭電化工場跡地周辺地区
荒.8	町屋・尾久地区
荒.11	荒川二丁目周辺地区

足立区	
足.3	旧日光街道(梅田)地区
足.6	五反野駅前地区
足.9	関原地区
足.17	竹ノ塚駅周辺地区
足.22	国道4号線沿道地区
足.23	環状7号線沿道地区
足.28	中央本町周辺地区
足.30	千住大川端関原地区
足.32	六町地区
足.34	興野地区
足.36	佐野・六木地区
足.40	新田地区
足.41	補助136号線沿道地区
足.42	西新井西口周辺地区
足.44	足立一・二・三・四丁目地区
足.45	千住桜木地区
足.46	小台一丁目地区
足.48	綾瀬駅西口地区
足.50	北千住西口周辺地区
足.55	江北駅周辺地区
足.57	柳原地区
足.59	千住仲町地区
足.63	江北三・四丁目地区
足.65	北千住駅東口周辺地区
足.66	綾瀬新橋周辺地区
足.67	花畑五丁目地区
足.69	補助261号線沿道地区
足.70	千住西地区
足.71	綾瀬駅東口周辺地区
足.72	北綾瀬駅周辺地区
足.73	神明二丁目地区
足.74	西新井駅東口周辺地区
足.75	千住大橋駅周辺地区

葛飾区	
葛.3	水戸街道(葛飾区・国道)地区
葛.5	金町駅南口地区
葛.6	新小岩駅周辺地区
葛.8	環状7号線沿道(葛飾区)地区
葛.9	四ツ木駅周辺地区
葛.12	堀切菟蒲園駅周辺地区
葛.13	立石地区
葛.16	青戸六・七丁目地区
葛.19	東立石四丁目地区
葛.20	新宿六丁目地区
葛.22	金町駅北口地区
葛.23	高砂四丁目地区
葛.24	京成高砂駅前地区



誘導地区

台東区	
台ア	上野
台イ	浅草
台ウ	浅草橋駅周辺
台工	鶯谷駅周辺
台オ	浅草北部

墨田区	
墨ア	亀沢地区
墨イ	吾妻橋地区
墨ウ	向島・押上周辺地区
墨工	文花三丁目地区
墨オ	本所・東駒形

北区	
北ア	王子
北オ	浮間北部
北カ	赤羽駅東口
北キ	西ヶ原西部
北ク	滝野川西部
北サ	赤羽西
北ス	浮間舟渡駅周辺
北セ	寒十条駅周辺
北ソ	田端駅周辺
北タ	駒込駅周辺

荒川区	
荒ア	南千住
荒イ	東日暮里六丁目
荒ウ	町屋・隅田川
荒工	荒川
荒オ	西尾久
荒カ	西尾久三丁目周辺

足立区	
足ア	綾瀬
足ウ	五反野駅周辺
足工	竹ノ塚駅西口
足キ	北千住駅西口周辺
足ク	綾瀬駅西口
足コ	千住駅・柳原周辺
足ツ	西新井駅西口一帯
足ト	日ノ出町
足ニ	中川
足ナ	江北六丁目
足ネ	伊興二・四丁目
足ノ	補助113・138号線沿道

葛飾区	
葛ア	蔵前橋通り(新小岩周辺)
葛イ	青砥駅周辺
葛ウ	高砂駅周辺
葛工	お花茶屋駅周辺
葛オ	柴又駅周辺
葛カ	亀有駅周辺
葛キ	金町駅周辺
葛ク	新小岩駅周辺
葛ケ	柴又五丁目・新柴又駅周辺
葛コ	曳舟川沿道
葛サ	堀切菟蒲園駅周辺

凡例

- 行政界 (Green line)
- 一号市街地 (Yellow area)
- 再開発促進地区 (Pink area)
- 誘導地区 (Blue area)

