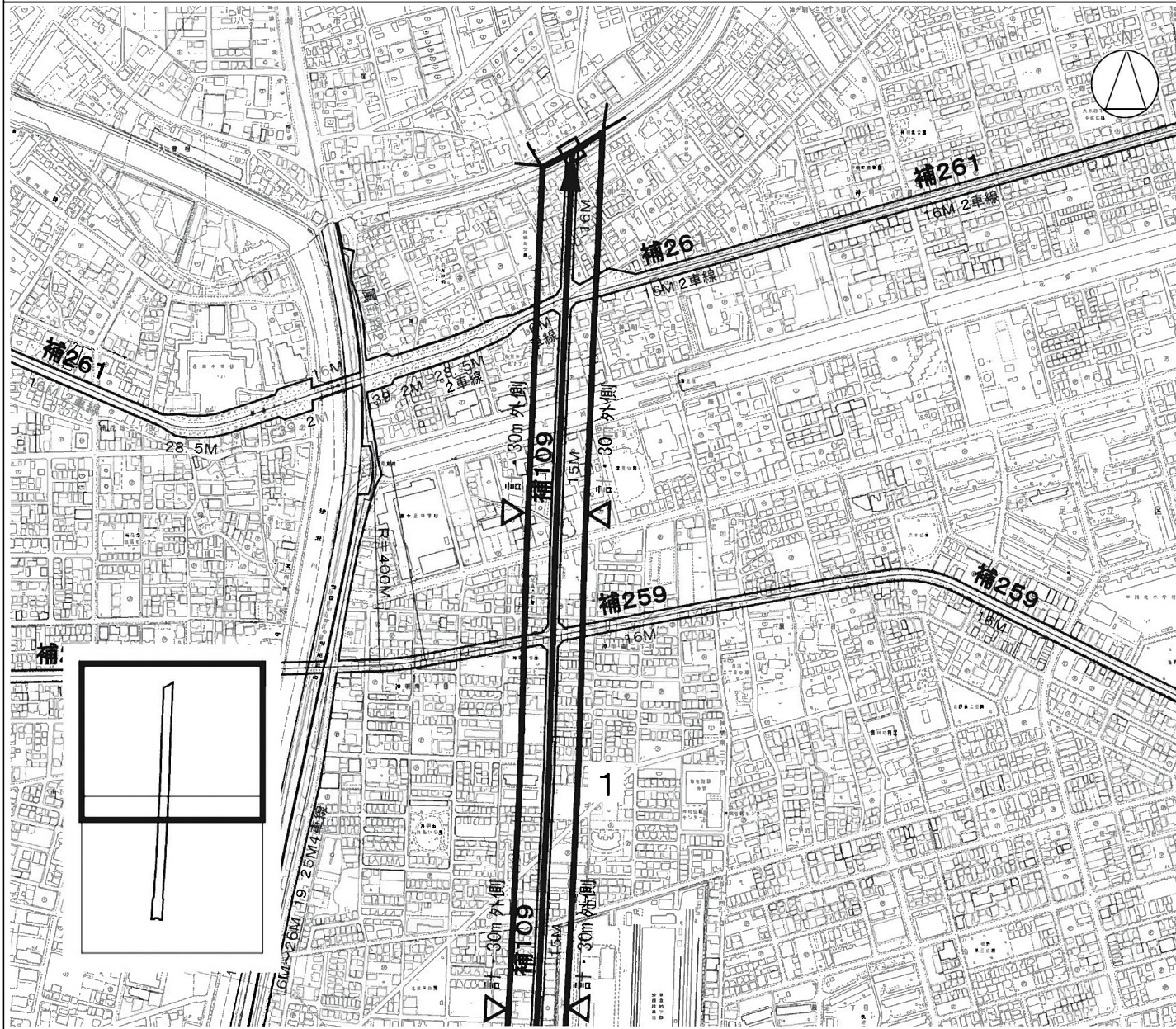


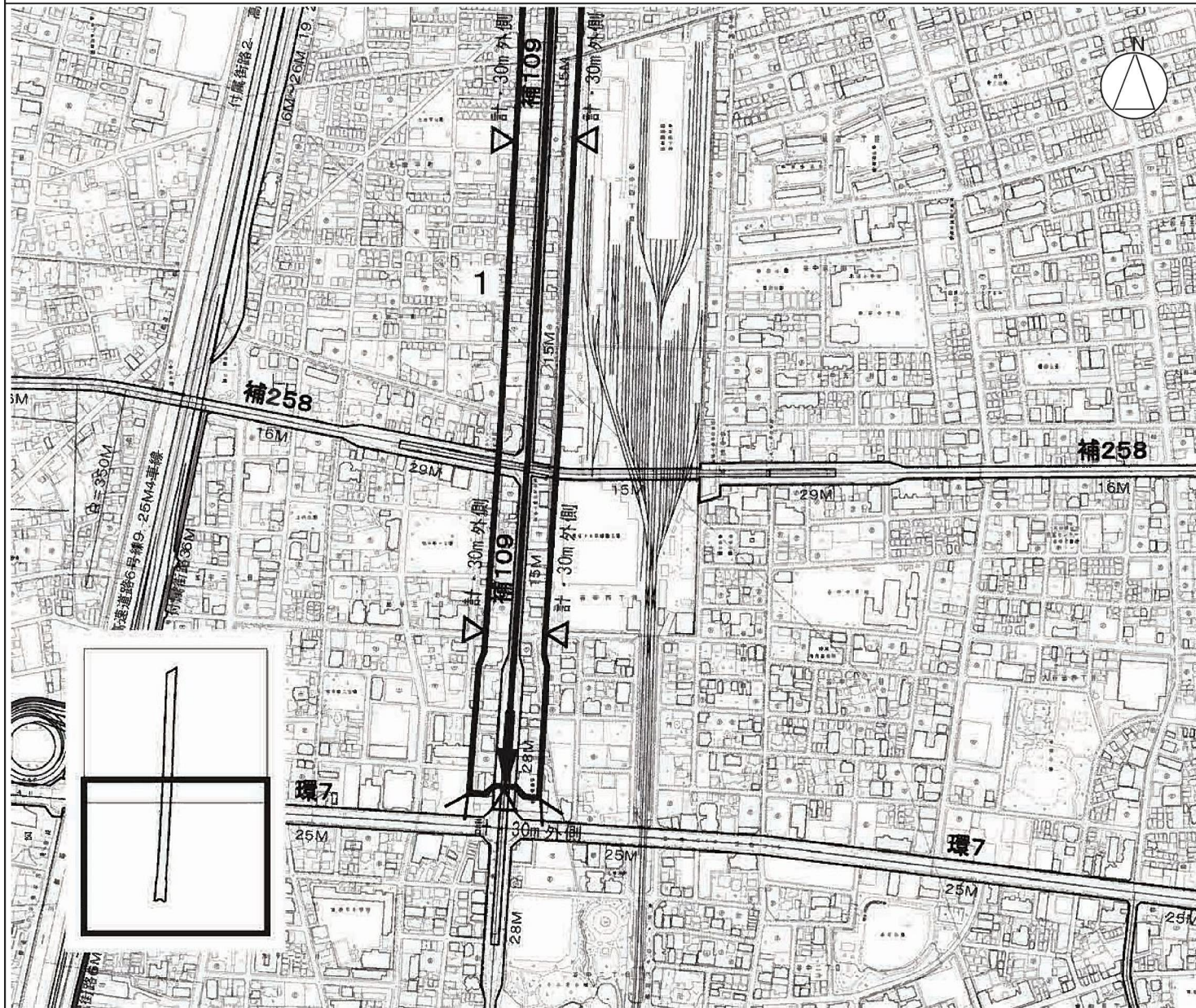
補助109号線沿道地区 (足. 10) (その1)



足. 10 補助109号線沿道地区		約14.0ha
防災再開促進地区		
計画道路外端から30m外側		
区境		
線種境界マーク		
防災都市計画施設道路 第1号		
地区内 の事業 等	<ul style="list-style-type: none"> <li>・都市防災不燃化促進事業(予定)</li> <li>・地区計画(決定済)</li> <li>・街路整備事業(予定)</li> </ul>	補助109号線 足立東部地域 神明南地区 足立東部地域 神明地区 補助109号線
防災再開促進地区に含まれる町丁目		
神明一丁目(一部)、神明二丁目(一部)、 神明三丁目(一部)、神明南一丁目 (一部)、神明南二丁目(一部)、 北加平町(一部)、加平三丁目(一部)、 谷中四丁目(一部)		



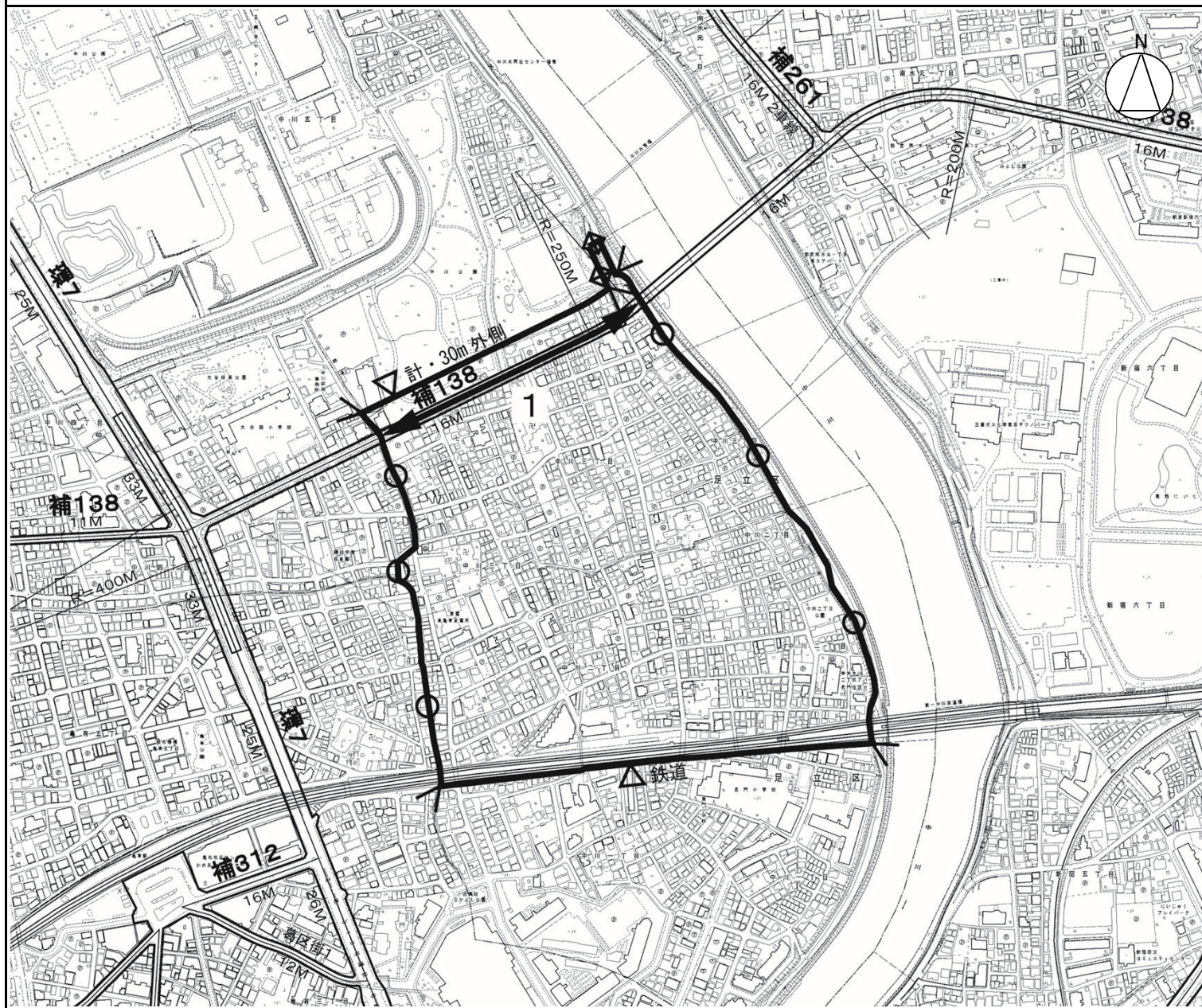
補助109号線沿道地区 (足. 10) (その2)



足. 10 補助109号線沿道地区	約14.0ha
防災再開発促進地区	
計画道路外端から30m外側	▽ 計・30m外
計画道路の外側	△ 計・外側
線種境界マーク	▽
防災都市計画施設道路 第1号	1
地区内 の事業 等	<ul style="list-style-type: none"> <li>・都市防災不燃化促進事業(予定)</li> <li>・地区計画(決定済)</li> <li>・街路整備事業(予定)</li> </ul>
	補助109号線 足立東部地域 神明南地区 足立東部地域 神明地区 補助109号線
防災再開発促進地区に含まれる町丁目	
神明一丁目(一部)、神明二丁目(一部)、 神明三丁目(一部)、神明南一丁目 (一部)、神明南二丁目(一部)、 北加平町(一部)、加平三丁目(一部)、 谷中四丁目(一部)	



中川二・三丁目地区 (足. 11)



足. 11 中川二・三丁目地区	約26.6ha
防災再開発促進地区	
計画道路外端から30m外側	計・30m外側
鉄道敷界	鉄道
道路センター	
町丁目界	
線種境界マーク	
防災都市計画施設道路 第1号	1
地区内の事業等	<ul style="list-style-type: none"> <li>・都市防災不燃化促進事業(予定)</li> <li>・街路整備事業(予定)</li> <li>・住宅市街地総合整備事業(密集型)(予定)</li> </ul>
	補助138線 補助138線 地区全域
防災再開発促進地区に含まれる町丁目	
中川二丁目(一部)、中川三丁目(一部)、 中川五丁目(一部)	