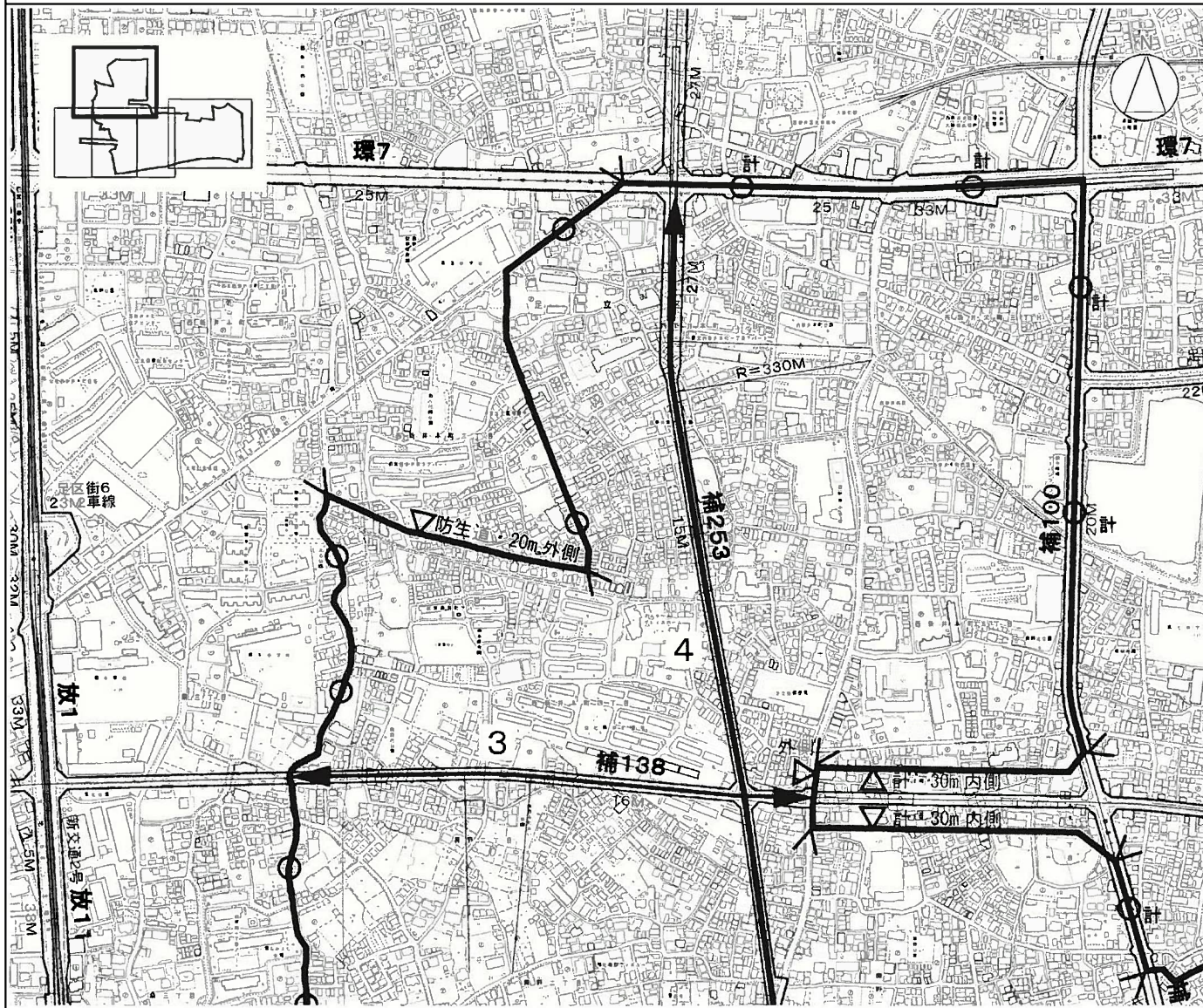
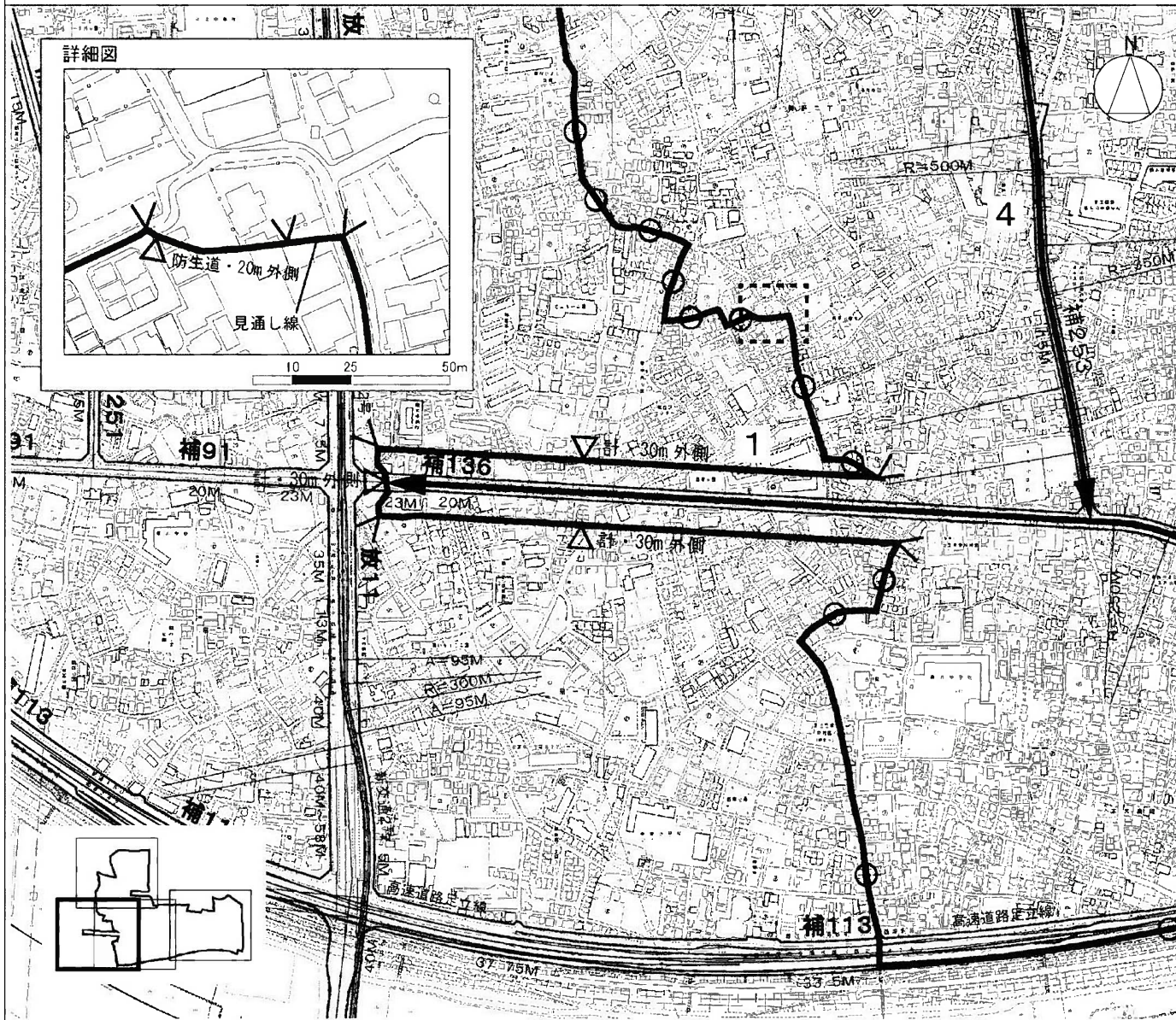


梅田・関原・本木・興野地区 (足. 8) (その1)



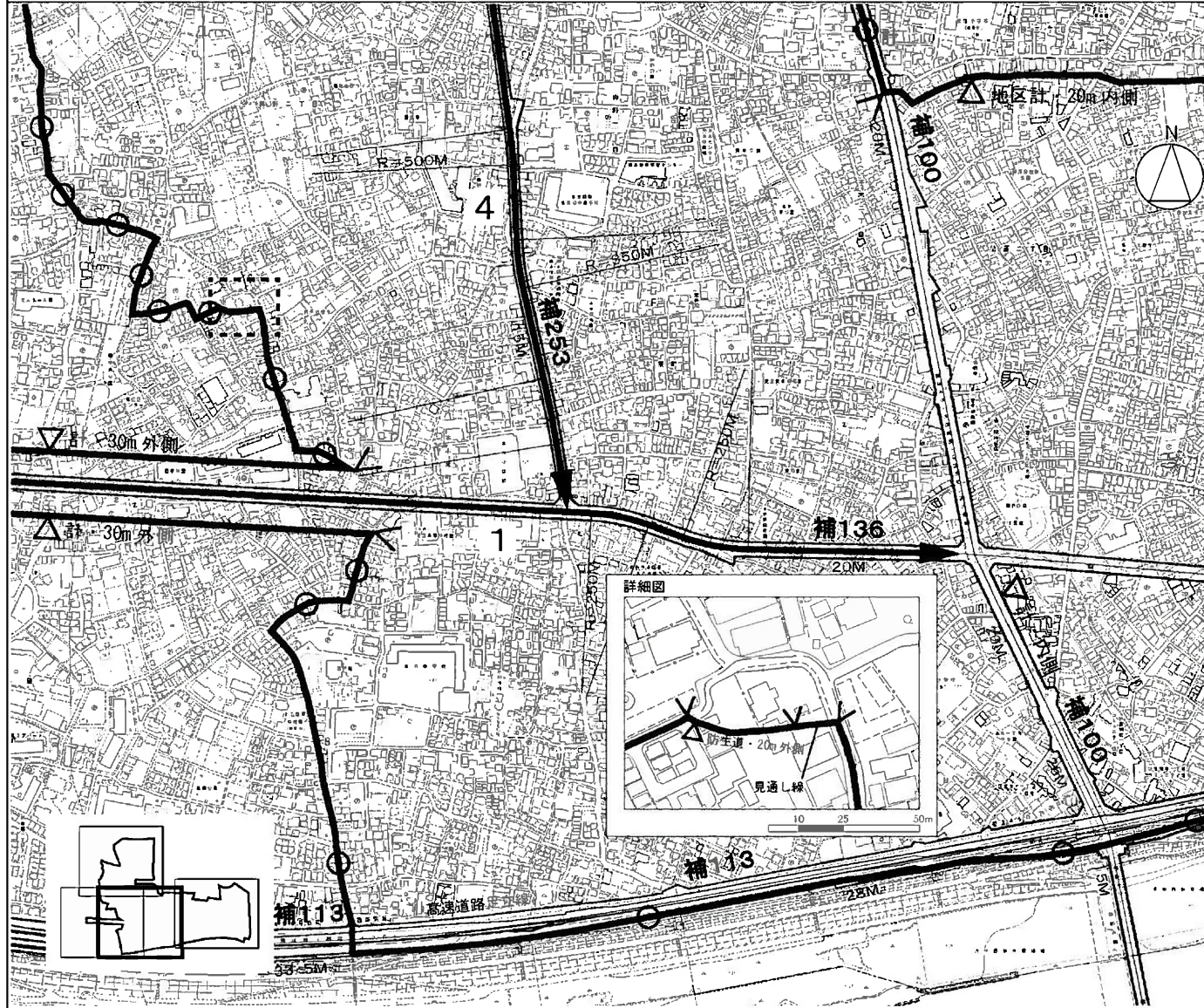
足. 8	梅田・関原・本木・興野地区	約293.6ha
防災再開発促進地区		
道路センター	—○—	
計画道路センター	—○計—	
計画道路内端から30m内側	△計・30m内側	
防災生活道路外端から20m外側	△防生道・20m外側	
道路の外側	△ 外側	
線種境界マーク	▽	
防災都市計画施設道路第1号～第4号	1～4	←→
地区内業	・都市防災不燃化促進事業	補助136号線(事業中) 補助138号線(予定)
の事業等	・地区計画 ・沿道地区計画(決定済) ・沿道環境整備事業(事業中) ・街路整備事業	興野周辺地区 西新井西口周辺地区 国道4号A地区 足立区環状七号線B地区 国道4号A地区 補助254号線(予定) 補助136号線(予定)
防災再開発促進地区に含まれる町目		
関原二丁目(一部)、興野一丁目(一部)、興野二丁目(全域)、扇一丁目(一部)、扇三丁目(一部)、梅田一丁目(全域)、梅田二丁目(全域)、梅田三丁目(全域)、梅田四丁目(全域)、梅田五丁目(一部)、梅田六丁目(一部)、梅田七丁目(一部)、本木一丁目(全域)、本木二丁目(一部)、本木東町(全域)、本木西町(全域)、本木南町(全域)、本木北町(全域)、西新井本町一丁目(全域)、西新井栄町三丁目(一部)、西新井本町四丁目(全域)、西新井本町五丁目(全域)、西新井栄町三丁目(全域)		
0 50 100 200 300m		

梅田・関原・本木・興野地区 (足. 8) (その2)



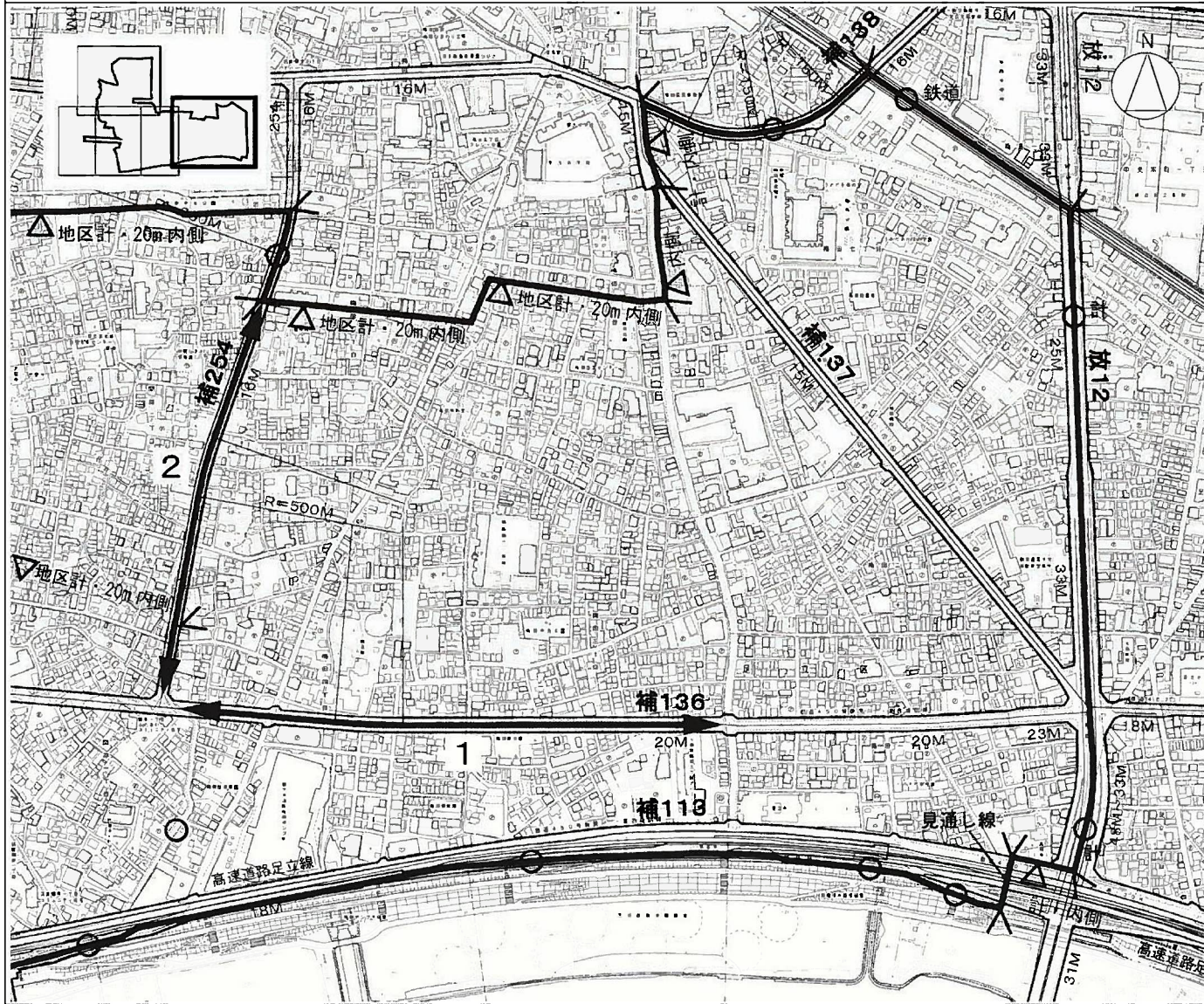
足. 8 梅田・関原・本木・興野地区	約293.6ha
防災再開発促進地区	
道路センター	
計画道路外端から30m外側	計・30m外側
計画道路の外側	計・外側
防災生活道路外側から20m外側	防生道・20m外側
線種境界マーク	
防災都市計画施設道路 第1号～第4号	1～4
詳細区	
地区内 の事業 等	<ul style="list-style-type: none"> ・都市防災不燃化促進事業 (補助136号線(事業中) 補助138号線(予定)) ・地区計画 (興野周辺地区 西新井西口周辺地区 国道4号A地区 足立区環状七号線B地区) ・沿道地区計画(決定済) ・沿道環境整備事業(事業中) ・街路整備事業 (国道4号A地区 補助254号線(予定) 補助136号線(予定))
防災再開発促進地区に含まれる町丁目	
関原二丁目(一部)、興野一丁目(一部)、 興野二丁目(全域)、扇一丁目(一部)、 扇三丁目(一部)、梅田一丁目(全域)、 梅田二丁目(全域)、梅田三丁目(全域)、 梅田四丁目(全域)、梅田五丁目(一部)、 梅田六丁目(一部)、梅田七丁目(一部)、 本木一丁目(全域)、本木二丁目(一部)、 本木東町(全域)、本木西町(全域)、 本木南町(全域)、本木北町(全域)、 西新井本町一丁目(全域)、西新井栄町三丁目(一部)、西新井本町四丁目(全域)、 西新井本町五丁目(全域)、西新井栄町三丁目(全域)	
0 50 100 200 300m	

梅田・関原・本木・興野地区 (足. 8) (その3)



足. 8	梅田・関原・本木・興野地区	約293.6ha
防災再開発促進地区		
道路センター		
計画道路センター		
地区施設道路内端から20m 内側		
防災生活道路外側から20m 外側		
計画道路の内側		
計画道路外端から30m外側		
線種境界マーク		
防災都市計画施設道路 第1号～第4号		1～4
詳細図		
地区内 の事業 等	<ul style="list-style-type: none"> ・都市防災不燃化促進事業 ・地区計画 ・沿道地区計画(決定済) ・沿道環境整備事業(事業中) ・街路整備事業 	補助136号線(事業中) 補助138号線(予定) 興野周辺地区 西新井西口周辺地区 国道4号A地区 足立区環状七号線B地区 国道4号A地区 補助254号線(予定) 補助136号線(予定)
防災再開発促進地区に含まれる町丁目		
関原二丁目(一部)、興野一丁目(一部)、 興野二丁目(全域)、扇一丁目(一部)、 扇三丁目(一部)、梅田一丁目(全域)、 梅田二丁目(全域)、梅田三丁目(全域)、 梅田四丁目(全域)、梅田五丁目(一部)、 梅田六丁目(一部)、梅田七丁目(一部)、 本木一丁目(全域)、本木二丁目(一部)、 本木東町(全域)、本木西町(全域)、 本木南町(全域)、本木北町(全域)、 西新井本町一丁目(全域)、西新井栄町三丁 目(一部)、西新井本町四丁目(全域)、 西新井本町五丁目(全域)、西新井栄町三丁 目(全域)		
0 50 100 200 300m		

梅田・関原・本木・興野地区 (足. 8) (その4)



足. 8	梅田・関原・本木・興野地区	約293.6ha
防災再開発促進地区		
道路センター		
計画道路センター		
鉄道敷界		
地区施設道路内端から20m内側		
計画道路の内側		
道路の内側		
線種境界マーク		
防災都市計画施設道路第1号～第4号		
地区内業 の事業等	<ul style="list-style-type: none"> ・都市防災不燃化促進事業 ・地区計画 ・沿道地区計画(決定済) ・沿道環境整備事業(事業中) ・街路整備事業 	<p>補助136号線(事業中) 補助138号線(予定)</p> <p>興野周辺地区 西新井西口周辺地区 国道4号A地区 足立区環状七号線B地区 国道4号A地区 補助254号線(予定) 補助136号線(予定)</p>
防災再開発促進地区に含まれる町丁目		
<p>関原二丁目(一部)、興野一丁目(一部)、興野二丁目(全域)、扇一丁目(一部)、扇三丁目(一部)、梅田一丁目(全域)、梅田二丁目(全域)、梅田三丁目(全域)、梅田四丁目(全域)、梅田五丁目(一部)、梅田六丁目(一部)、梅田七丁目(一部)、本木一丁目(全域)、本木二丁目(一部)、本木東町(全域)、本木西町(全域)、本木南町(全域)、本木北町(全域)、西新井本町一丁目(全域)、西新井本町三丁目(一部)、西新井本町四丁目(全域)、西新井本町五丁目(全域)、西新井栄町三丁目(全域)</p>		
<p>0 50 100 200 300m</p>		