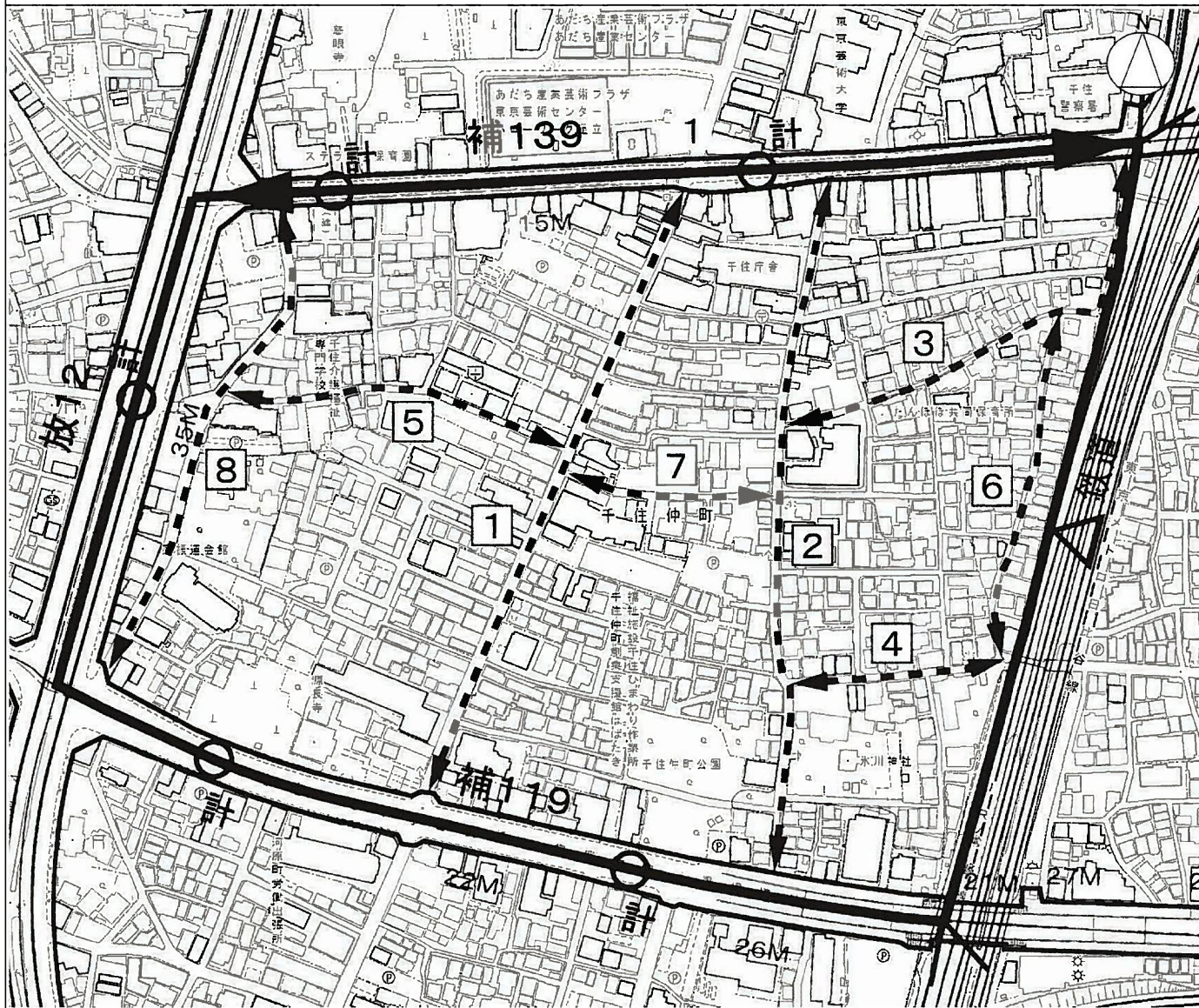


千住仲町地区 (足. 4)

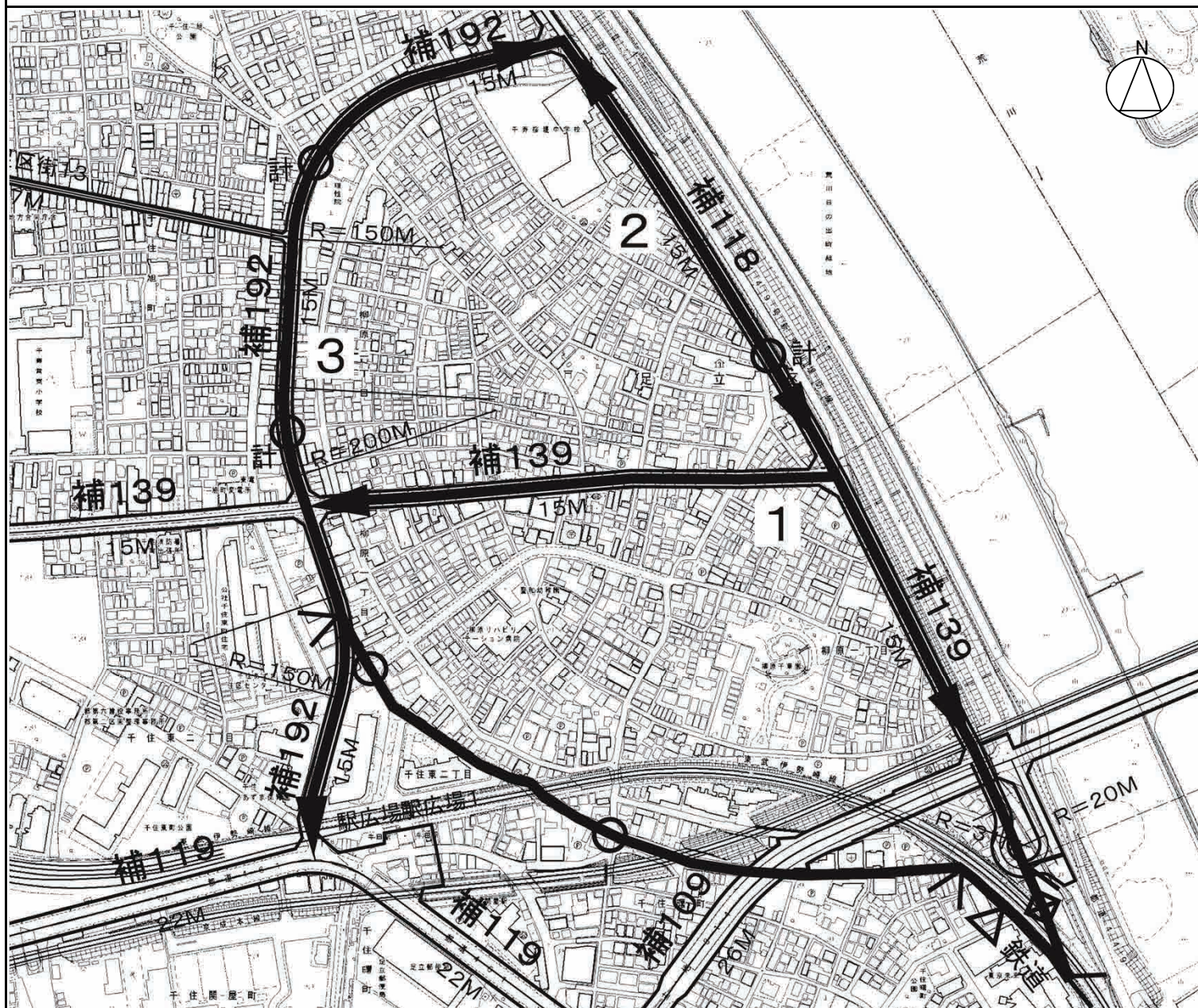


足. 4		
千住仲町地区		約15.7ha
防災再開発促進地区		
鉄道敷界		△ 鉄道
計画道路センター		○ 計
線種境界マーク		
防災都市計画施設道路第1号		1
防災公共施設道路第1号～第8号		1～8
地区内の事業等	<ul style="list-style-type: none"> <li>・住宅市街地総合整備事業(密集型)(事業中)</li> <li>・木造住宅密集地域整備事業(事業中)</li> <li>・防災街区整備地区計画(決定済)</li> </ul>	千住仲町地区 千住仲町地区 千住仲町地区
防災再開発促進地区に含まれる町丁目 千住仲町(全域)、千住東一丁目(一部)		





柳原地区 (足. 5)

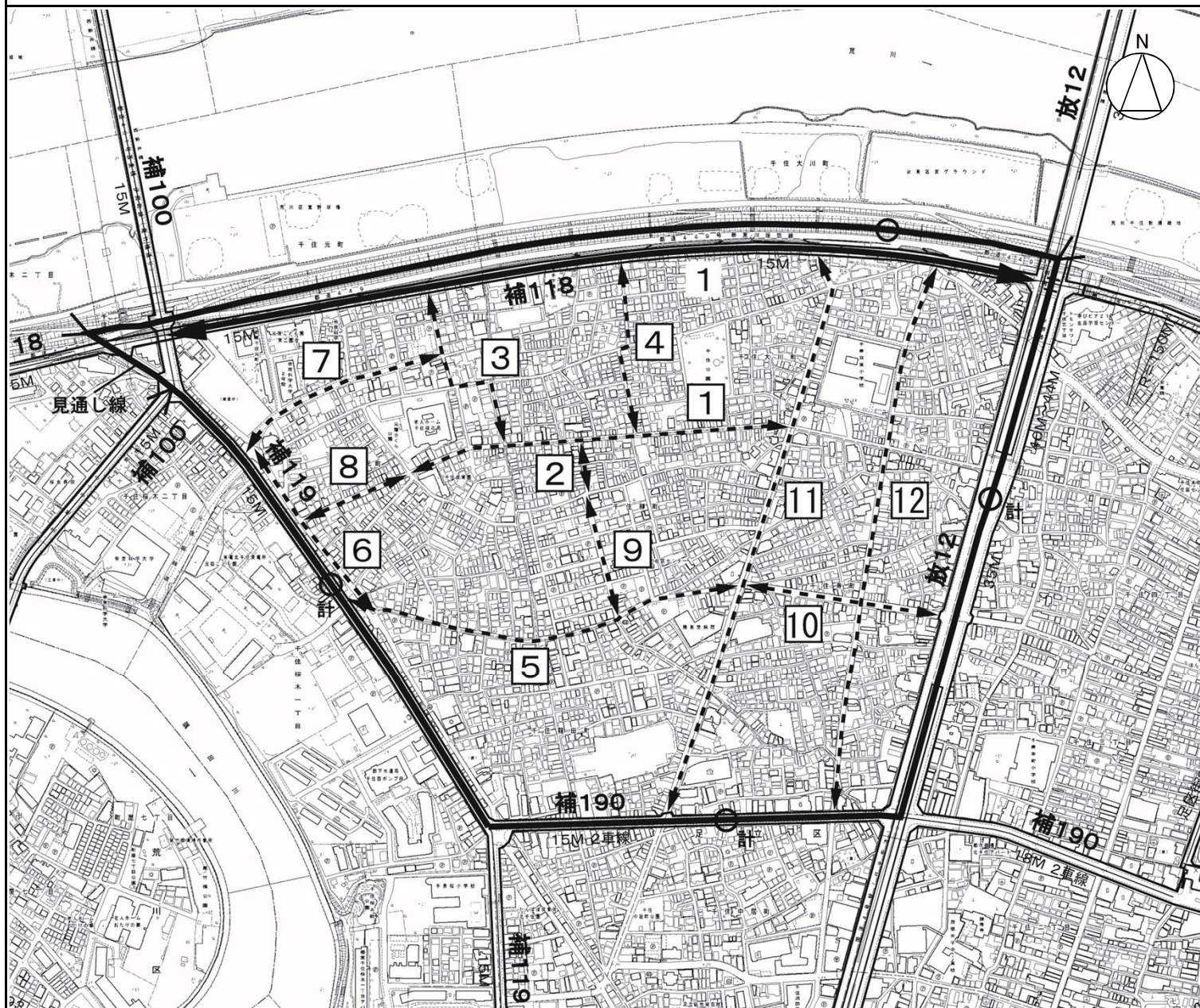


足. 5 柳原地区	約25.9ha
防災再開発促進地区	
鉄道敷界	
町丁目界	
道路センター	
計画道路センター	
線種境界マーク	
防災都市計画施設道路第1号	1~3 
地区内の事業等	<ul style="list-style-type: none"> <li>住宅市街地総合整備事業(密集型)(予定)</li> <li>木造住宅密集地域整備事業(予定)</li> <li>防災街区整備地区計画: 柳原地区(予定)</li> </ul>
地区全域 地区全域 柳原地区	
防災再開発促進地区に含まれる町丁目 柳原一丁目(一部)、柳原二丁目(一部)	





千住西地区 (足. 6)



足. 6 千住西地区	約60.8ha
防災再開発促進地区	
道路センター	
計画道路センター	
線種境界マーク	
防災都市計画施設道路第1号	1 
防災公共施設道路第1号～第12号	1～12 
地区内の事業等	<ul style="list-style-type: none"> <li>・住宅市街地総合整備事業(密集型)(事業中)</li> <li>・木造住宅密集地域整備事業(事業中)</li> <li>・防災街区整備地区計画(決定済)</li> </ul>
防災再開発促進地区に含まれる町丁目	千住西地区 千住元町(全域)、千住大川町(全域)、千住柳町(全域)、千住寿町(全域)、千住龍田町(一部)、千住中居町(一部)
0 50 100 200 300m	