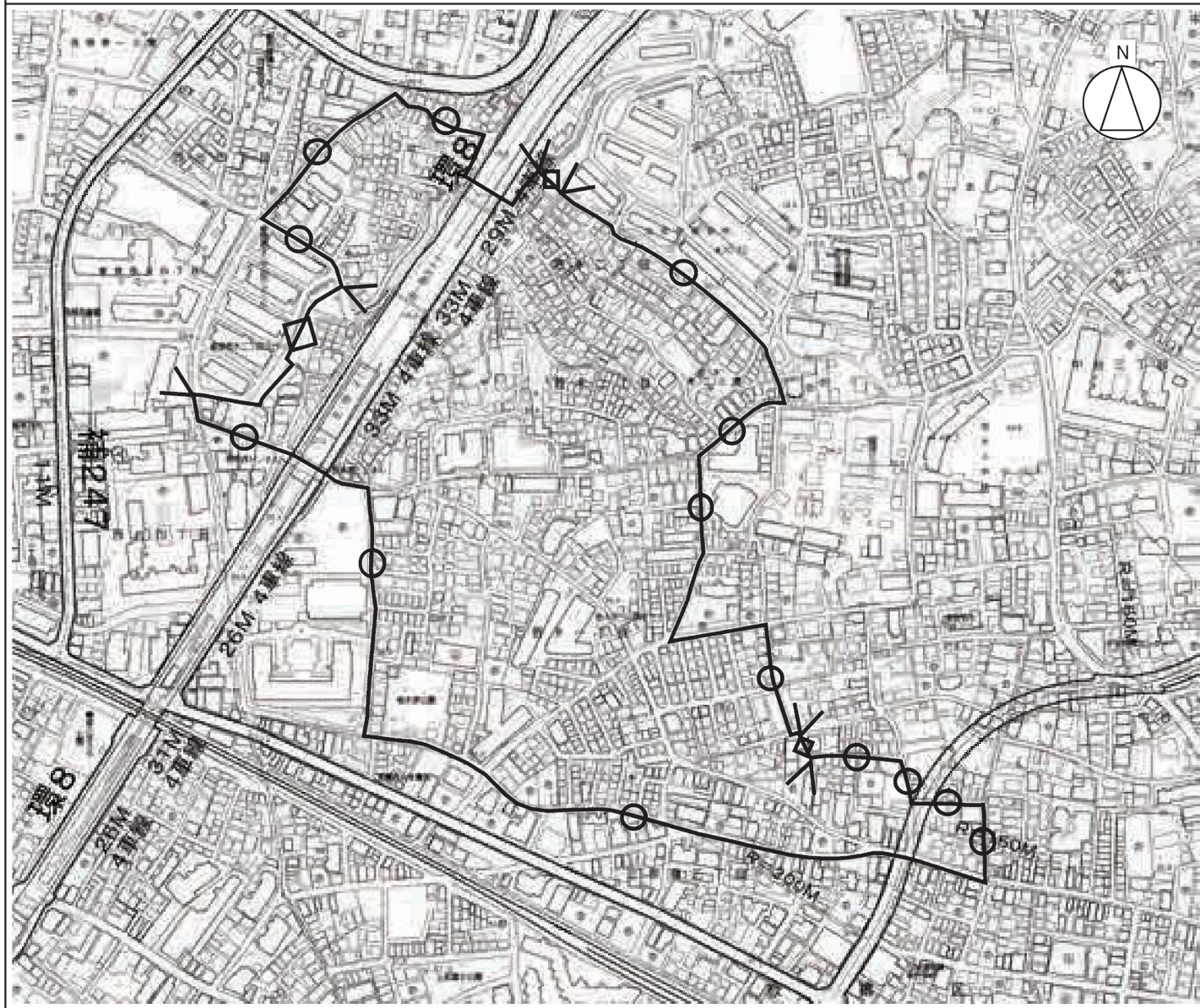


板4. 若木地区 (板. 4)



板. 4 若木地区		約18.1ha
防災再開発促進地区		
道路センター		
地境		
線種境界マーク		
地区内 の事業 等	・地区計画「若木一・二丁目地区」 (決定済)	若木一・二丁目 地区
防災再開発促進地区に含まれる町丁目		
若木一丁目の一部(1,2,6-9,18-26番)		
若木二丁目の一部(14-30,32-36番)		



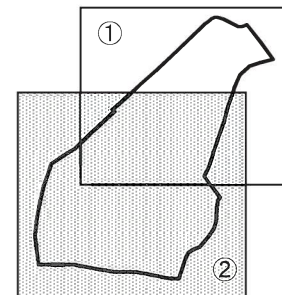
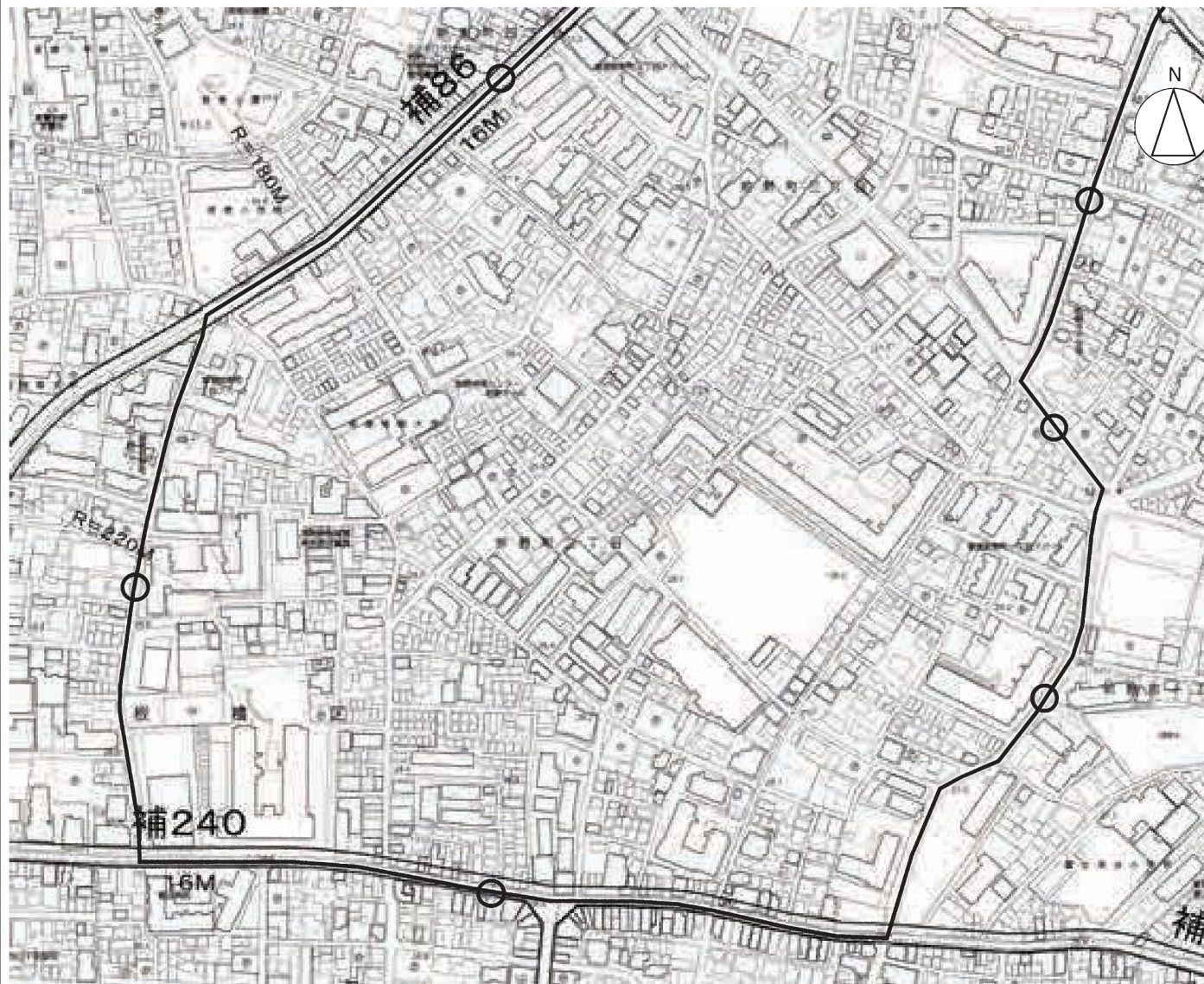
板5. 前野町地区 (板. 5) (その1)



板. 5 前野町地区	約53.5ha
防災再開発促進地区	
道路センター	
地区内の事業等	
防災再開発促進地区に含まれる町丁目	
前野町一丁目の一部(35~52番)	
前野町二丁目	
前野町三丁目	

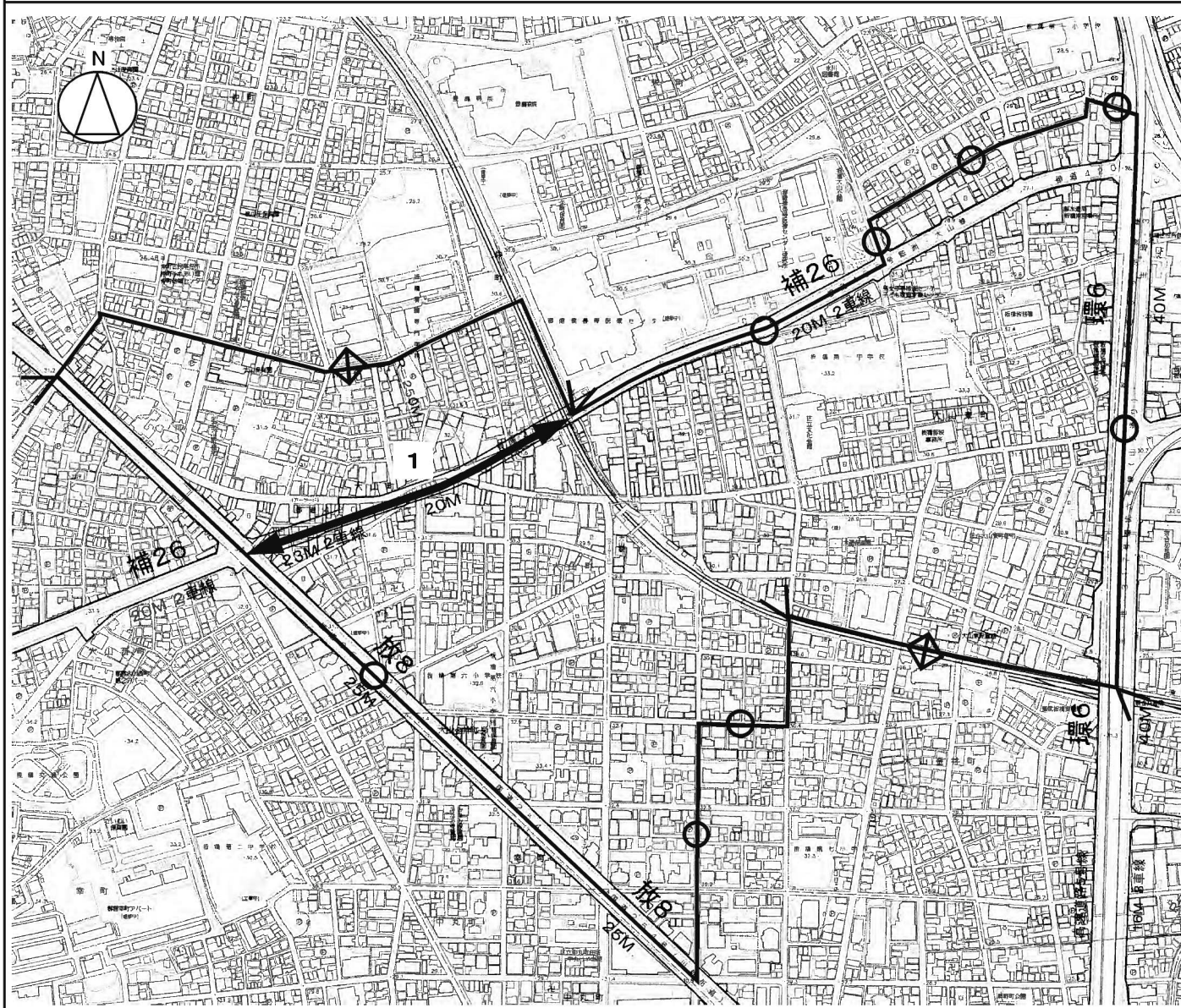


板5. 前野町地区 (板. 5) (その2)





板6. 大山駅周辺地区 (板. 6)



板. 6 大山駅周辺地区	約48.6ha
防災再開発促進地区	
町丁目境	
道路センター	
線種境界マーク	
防災都市計画施設道路第1号	
地区内の事業等	<ul style="list-style-type: none"> <li>・市街地再開発事業(事業中)</li> <li>・市街地再開発事業(予定)</li> <li>・都市計画道路(予定)</li> <li>・都市高速鉄道 東武東上本線 連続立体交差事業(予定)</li> <li>・住宅市街地総合整備事業(密集型)(予定)</li> <li>・住宅市街地総合整備事業(拠点型)(予定)</li> <li>・木造住宅密集地域整備事業(予定)</li> <li>・沿道環境整備事業(事業中)</li> <li>・街路整備事業(事業中)</li> <li>・都市防災不燃化促進事業(予定)</li> <li>・沿道地区計画(決定済)</li> <li>・地区計画「大山駅東地区」(決定済)</li> <li>・地区計画「大山駅西地区」(変更予定)</li> <li>・東京都建築安全条例に基づく新たな防火規制</li> </ul>
	区域内の一部 区域内の一部 板橋区園街路第9号線 鉄道付興街路1～6号線 区域内の一部 区域内の一部 区域内の一部 国道245号線沿い 補助26号線 補助26号線 国道254号線 (川越街道) A地区
防災再開発促進地区に含まれる町丁目	
大山町(全域)、大山東町(全域) 大山金井町(一部)、熊野町(一部) 氷川町(一部)、栄町(一部)	

