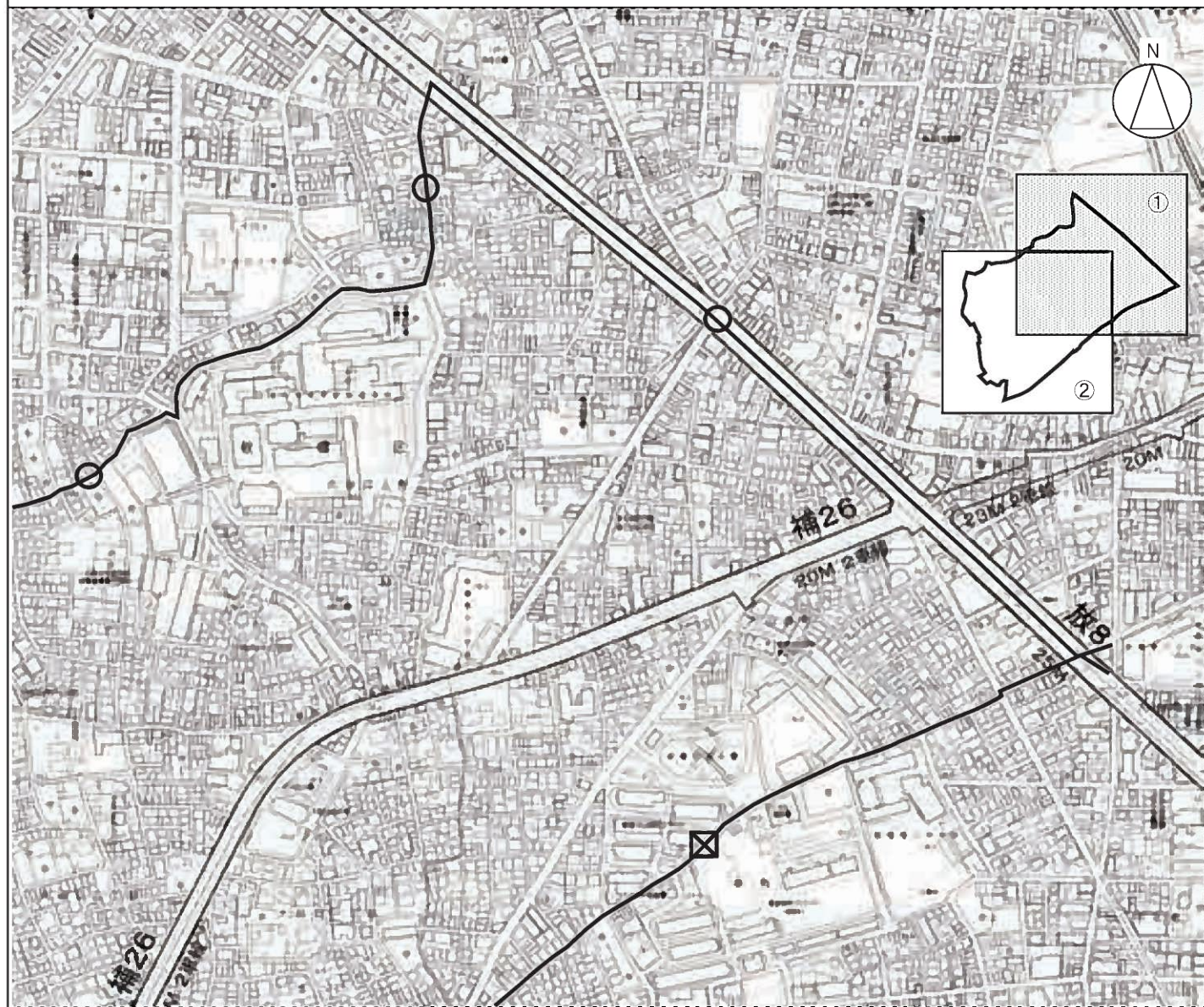
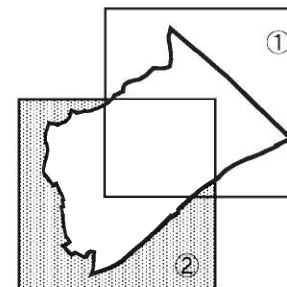
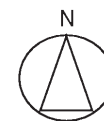
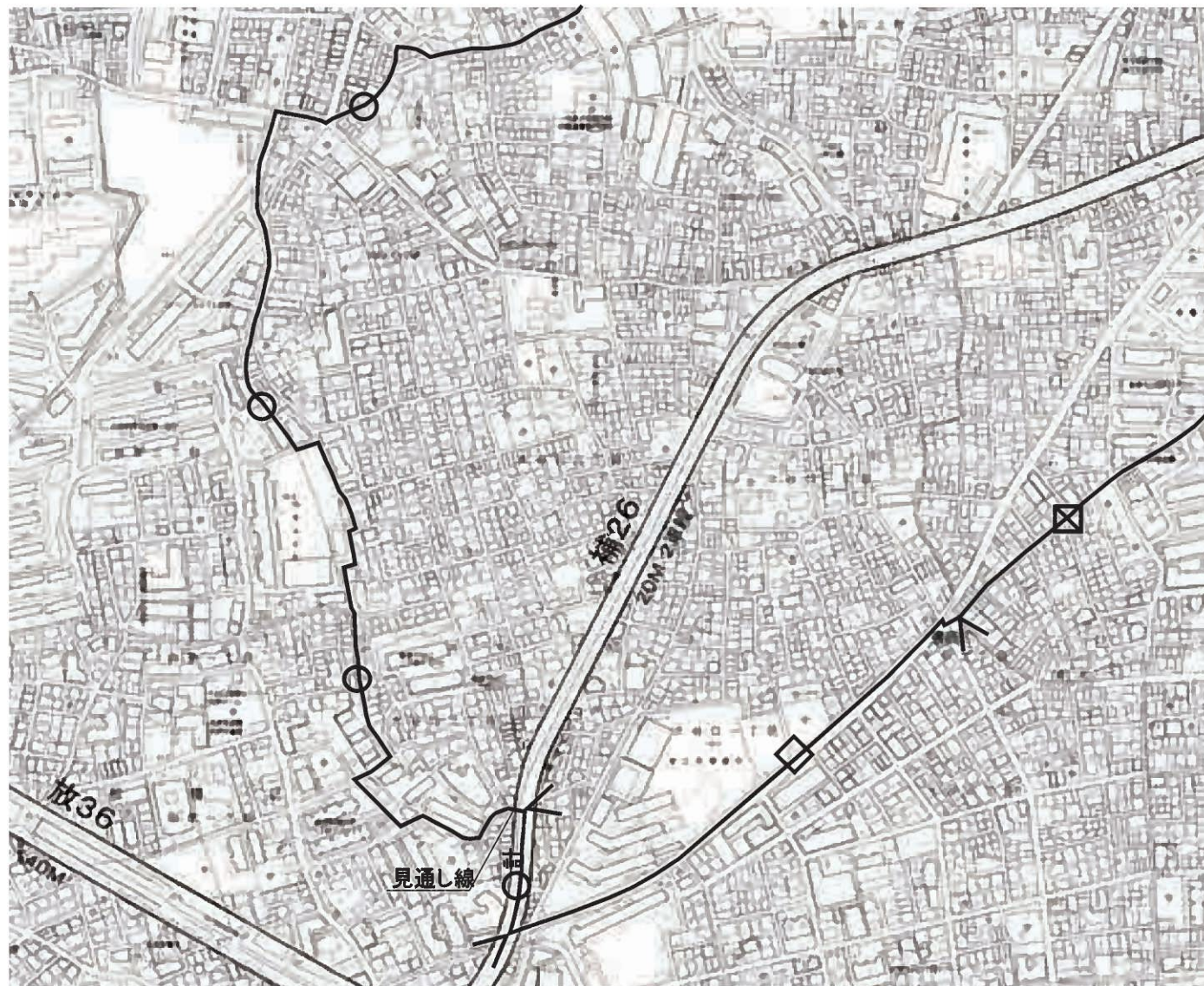


板1. 大谷口地区 (板. 1) (その1)

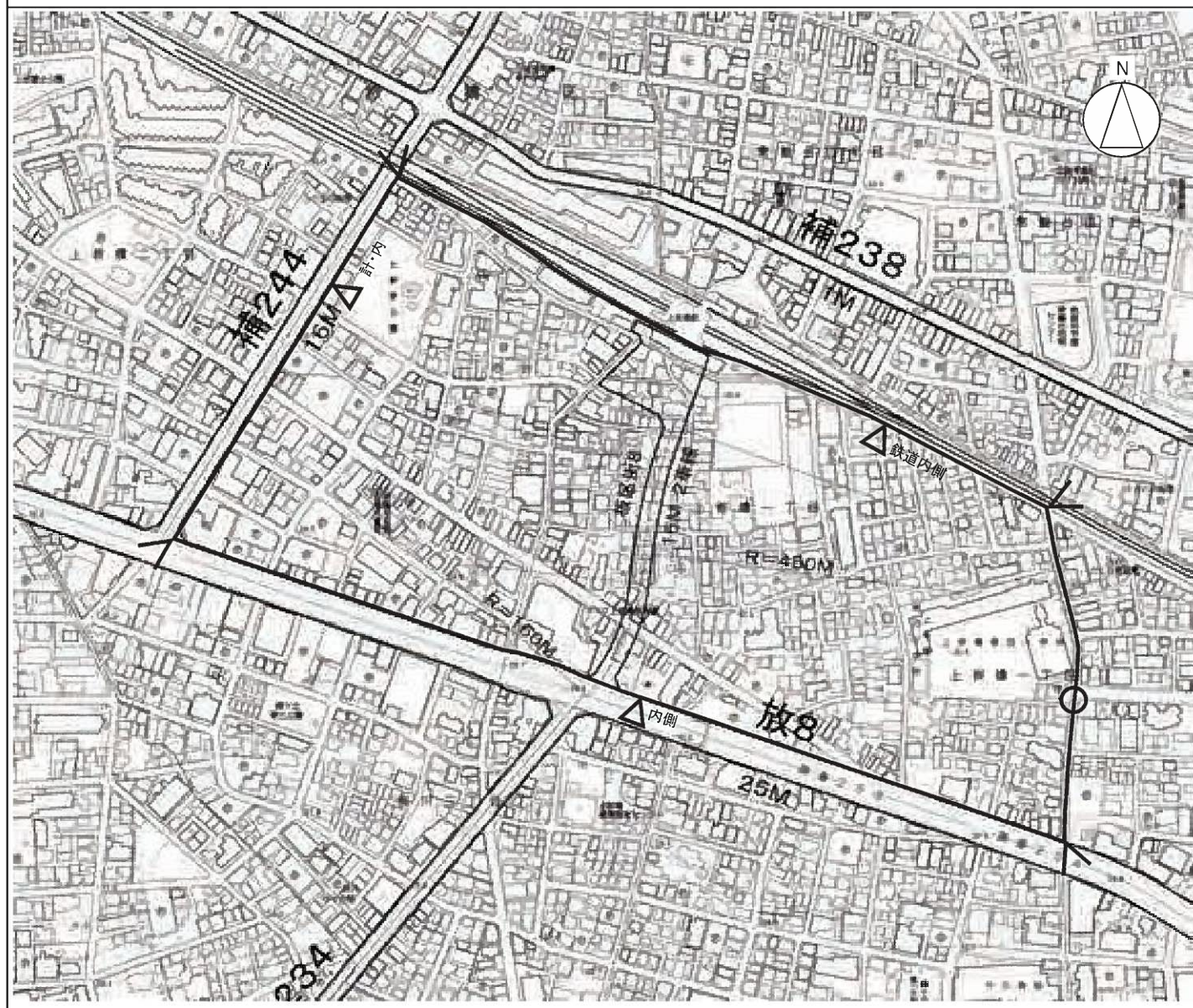


板. 1 大谷口地区	約76.9ha
防災再開発促進地区	
道路センター	
計画道路センター	
線種境界マーク	
区境	
町丁目境	
地区内の事業等	<ul style="list-style-type: none"> ・住宅市街地総合整備事業(密集型)(事業中) ・木造住宅密集地域整備事業(事業中) ・沿道環境整備事業(事業中) ・沿道地区計画(決定済) ・地区計画「大谷ロー丁目周辺地区」(決定済) ・地区計画「大谷口上町周辺地区」(決定済) ・東京都建築安全条例に基づく新たな防火規制
地区全域	地区全域
地区全域	地区全域
国道254号線(川越街道)A地区	国道254号線(川越街道)A地区
大谷ロー丁目	大谷ロー丁目
大谷口上町周辺地区	大谷口上町周辺地区
防災再開発促進地区に含まれる町丁目	
大山西町 大谷口上町 大谷ロー丁目 大何口二丁目(40番の一部及び48番を除く) 向原一丁目(1番の一部)	
0 50 100 200 m	

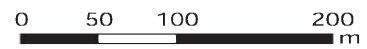
板1. 大谷口地区 (板. 1) (その2)



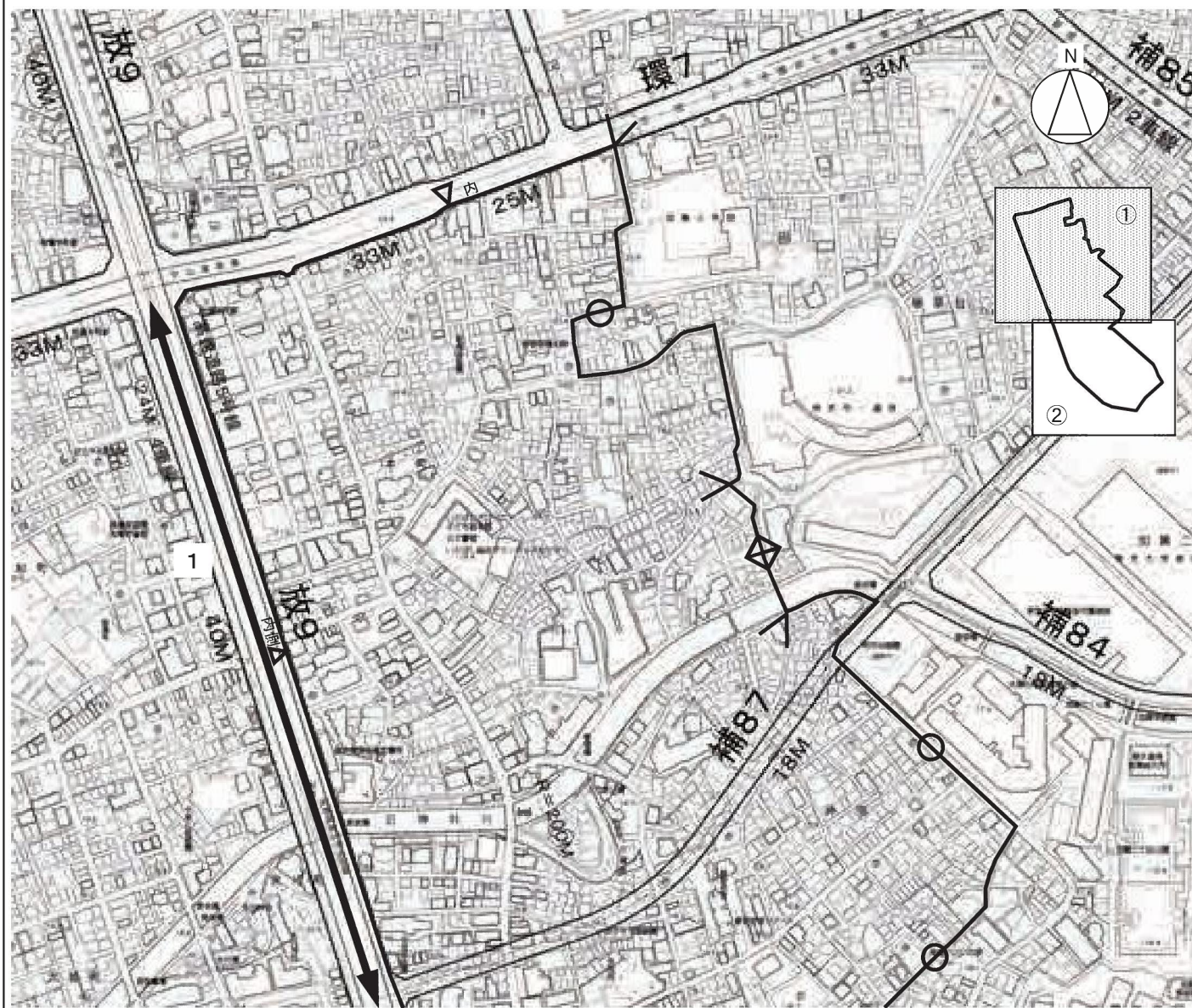
板2. 上板橋駅南口地区 (板. 2)



板. 2 上板橋駅南口地区	約20.3ha
防災再開発促進地区	
鉄道の内側	鉄道内側
計画道路の内側	計・内側
道路の内側	内側
道路センター	
線種境界マーク	
地区内 の事業 等	<ul style="list-style-type: none"> ・沿道環境整備事業(事業中) ・市街地再開発事業(一部事業中) ・地区計画「上板橋駅南口駅前地区」(決定済) ・地区計画(予定) ・沿道地区計画(決定済)
	放射8号線沿道 区域内の一部 上板橋駅南口 駅前地区 国道254号線 (川越街道)A地区
防災再開発促進地区に含まれる町丁目 上板橋一丁目(全域) 上板橋二丁目の一部(1~8番、26~38番)	



板3. 仲宿地区 (板. 3) (その1)



板. 3 仲宿地区	約61.2ha
防災再開発促進地区	
道路の内側	
道路センター	
町丁目境	
線種境界マーク	
防災都市計画施設道路第1号	
防災公共施設道路第1号	
地区内の事業等	<ul style="list-style-type: none"> ・沿道環境整備事業(事業中) ・沿道地区計画「板橋区環状7号線」(決定済) ・特定防災街区整備地区「板橋三丁目地区」(決定済) ・地区計画「旧板橋宿周辺地区」(決定済) ・東京都建築安全条例に基づく新たな防火規制
	環状7号線沿道 地区全域 地区全域
防災再開発促進地区に含まれる町丁目	
本町 仲宿 板橋三丁目	

板3. 仲宿地区 (板. 3) (その2)

