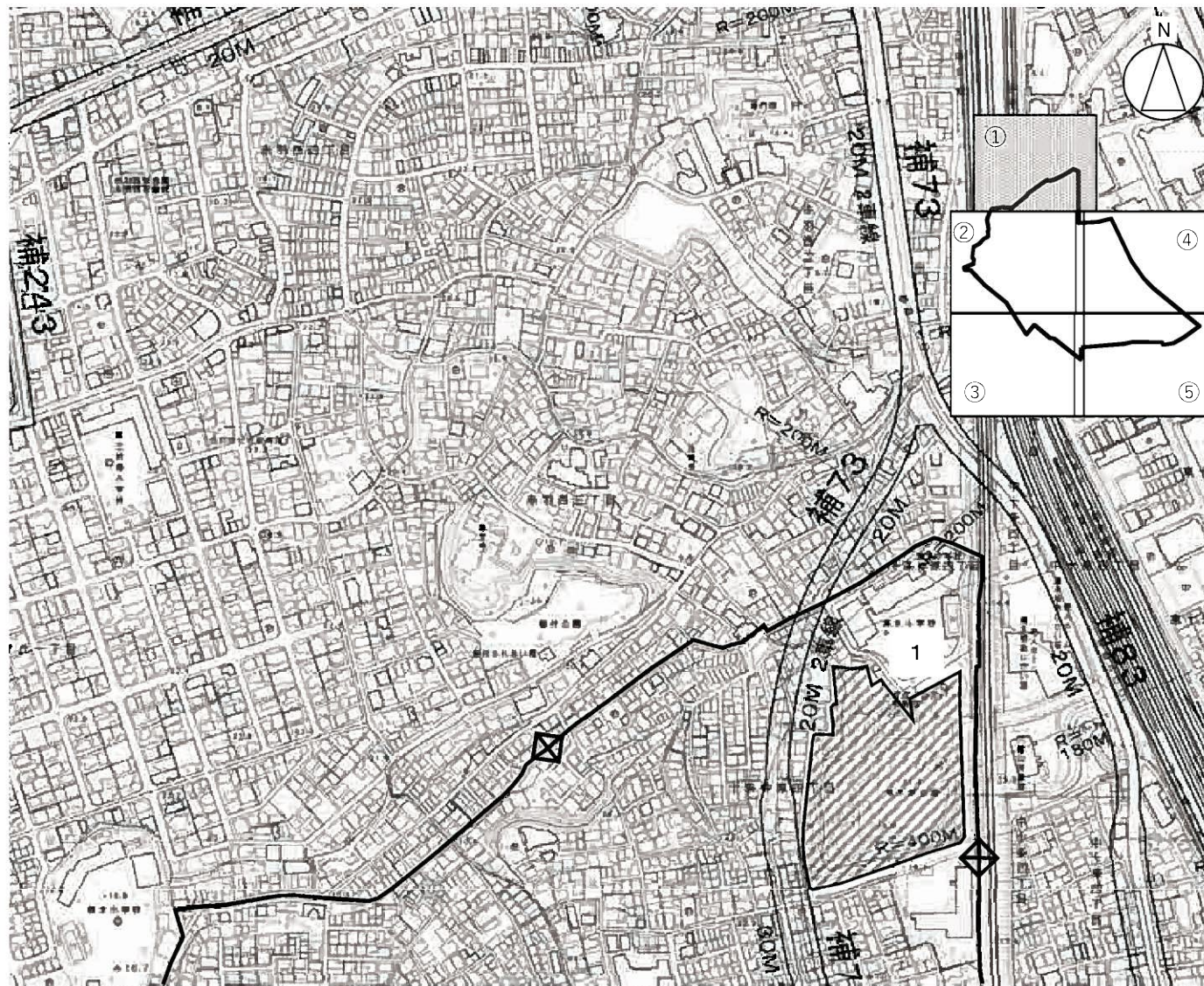


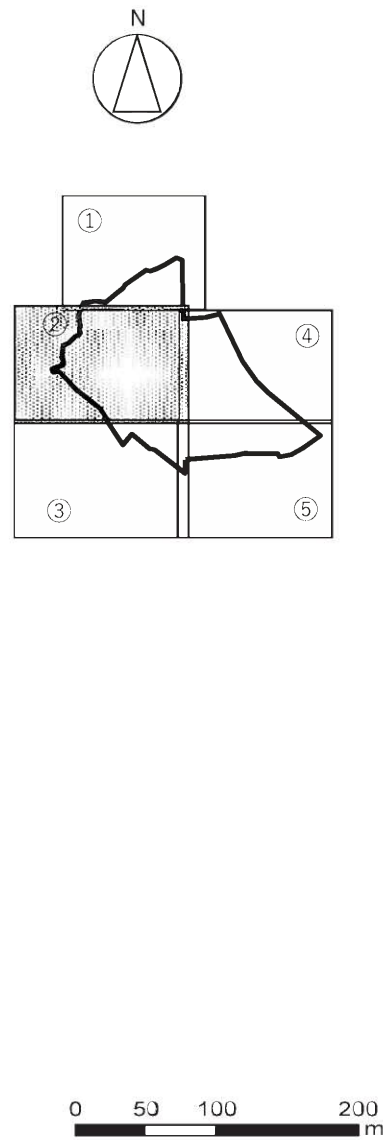
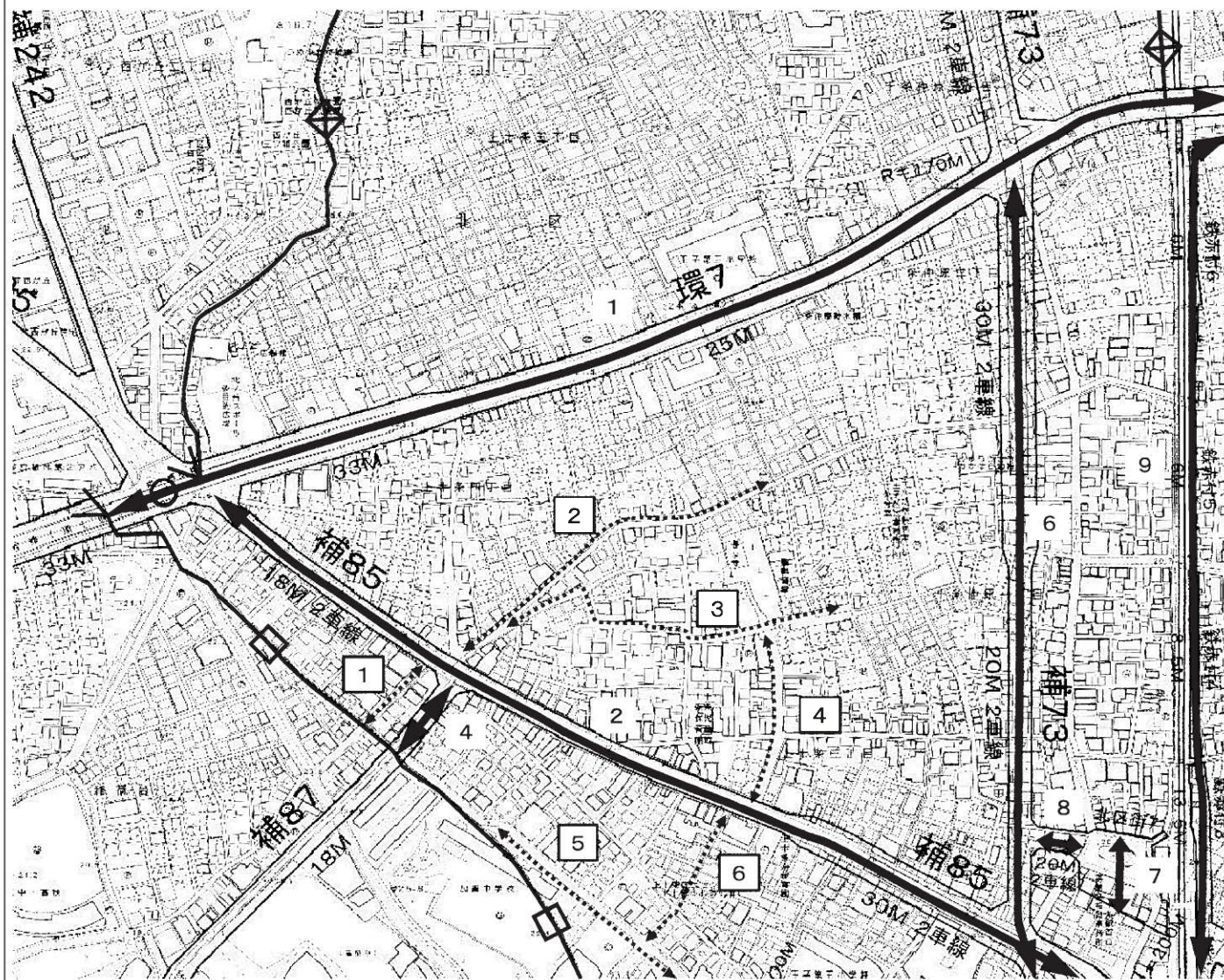
北.1 十条地区 (北. 1) (その1)



北.1 十条地区	約 126.4 ha
防災再開発促進地区	
道路センター	
線種境界マーク	
区境	
町丁目境	
防災都市計画施設道路 第1号～第9号	
防災都市計画施設公園 第10号～第11号	
防災公共施設道路 第1号～第6号	
地区内の事業等	<ul style="list-style-type: none"> <li>・住宅市街地総合整備事業(密集型)(事業中)</li> <li>・木造住宅密集地域整備事業(事業中)</li> <li>・沿道環境整備事業(事業中)</li> <li>・街路整備事業(事業中)</li> <li>・街路整備事業(一体開発誘導型)(事業中)</li> <li>・都市防災不燃料化促進事業(事業中)</li> <li>・市街地再開発事業(事業中)</li> <li>・防災街区整備事業(事業中)</li> </ul>
	環状七号線 補助87号線 補助73号線 補助85号線 北区画街路7号線 鉄道付属街路1～6号線 補助83号線 補助83号線南・北 補助73号線 補助85号線
防災再開発促進地区に含まれる町丁目	
岸町2丁目	中十条1丁目
十条仲原1～4丁目	中十条2～3丁目
上十条1～5丁目	
0    50    100    200  m	

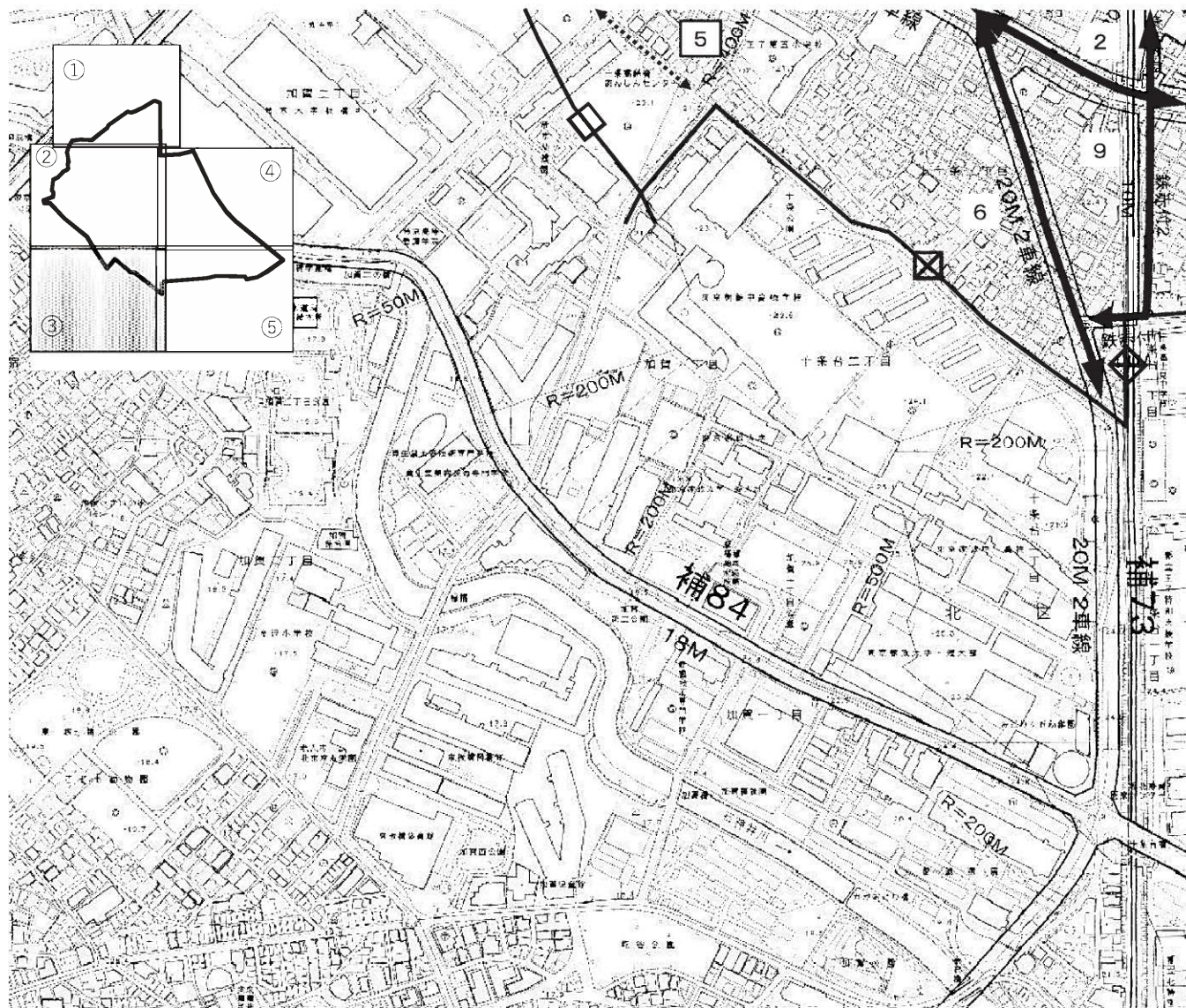


北. 1 十条地区 (北. 1) (その2)



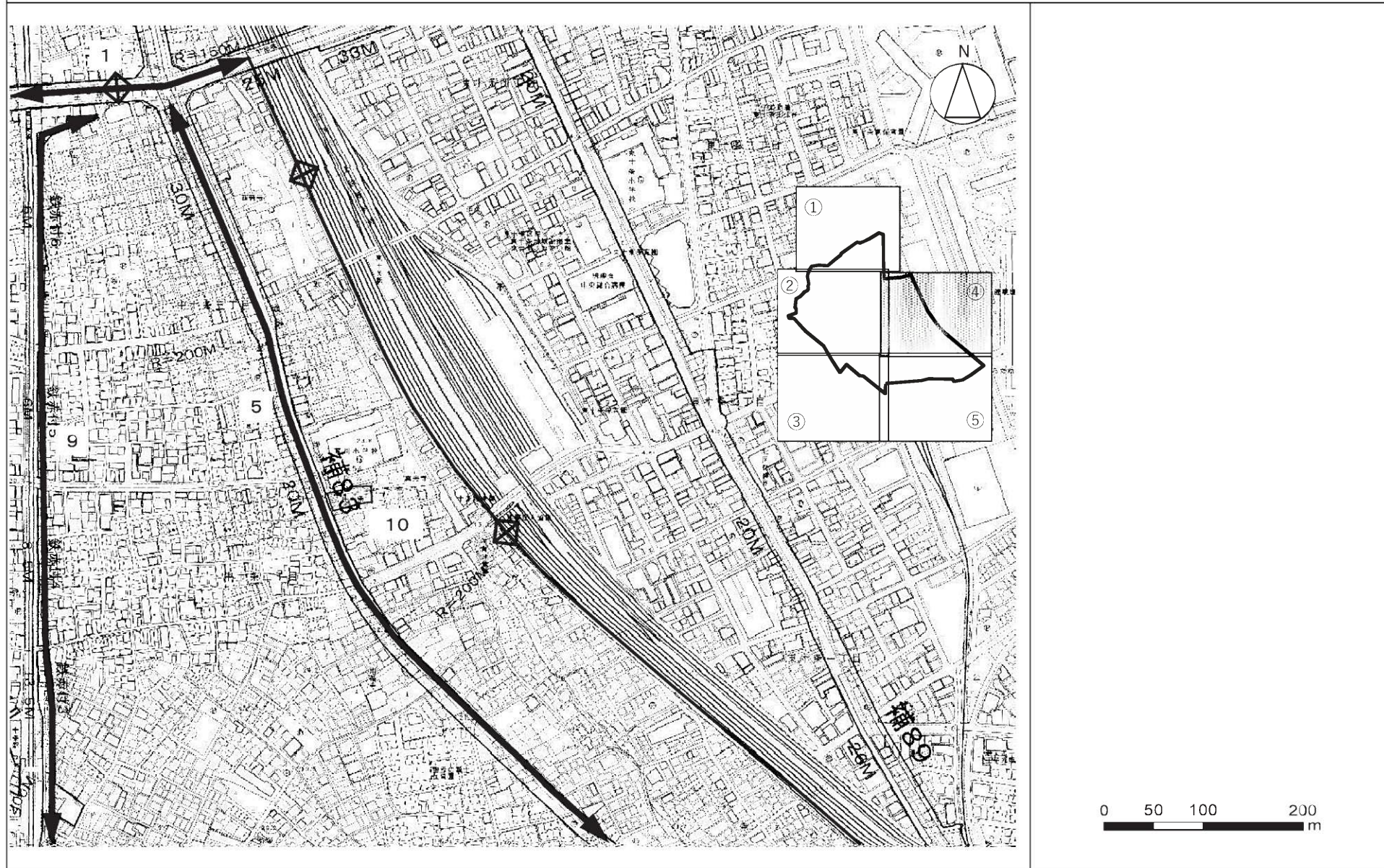


北.1 十条地区 (北. 1) (その3)





北. 1 十条地区 (北. 1) (その4)





北. 1 十条地区 (北. 1) (その5)

