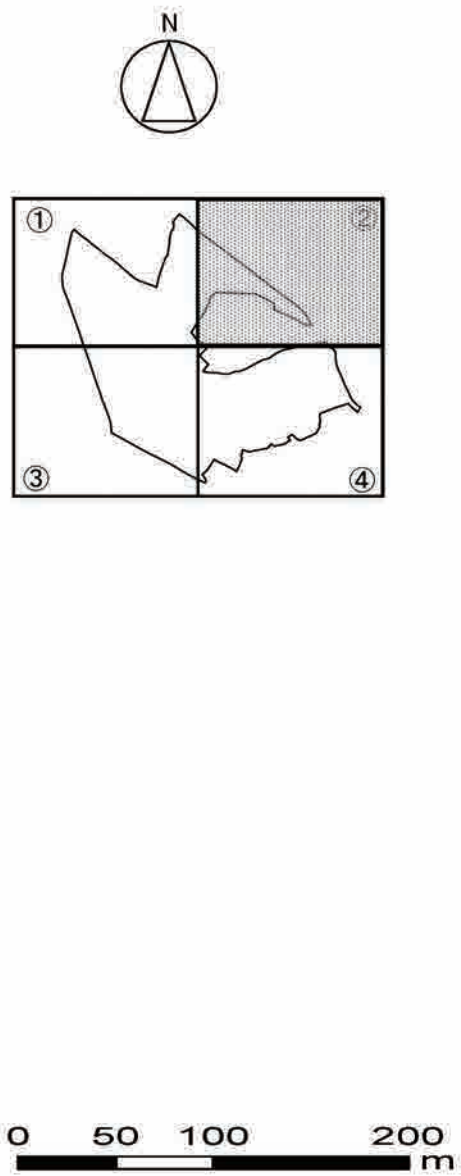
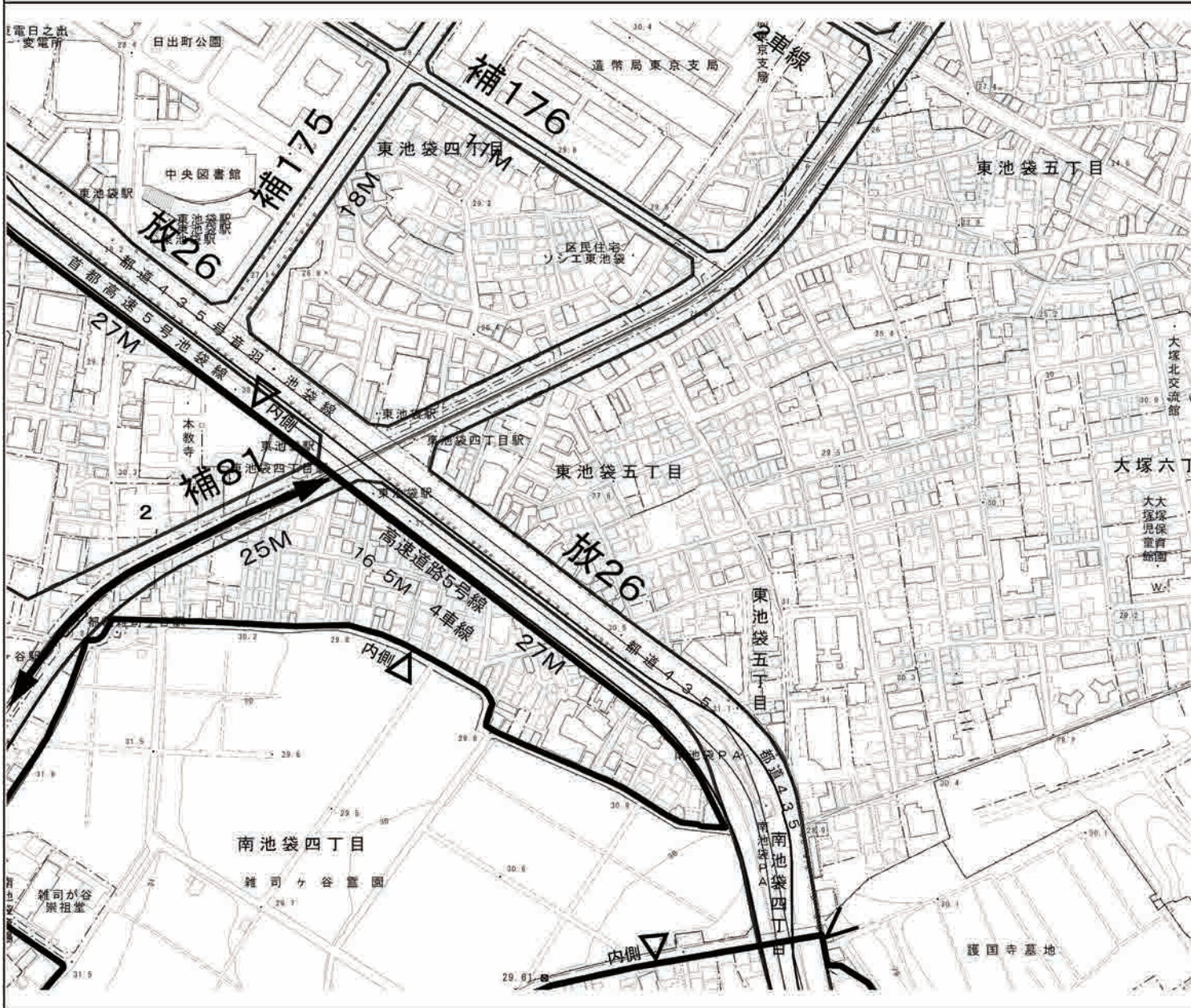


豊5. 雑司が谷・南池袋地区 (豊: 5) (その1)

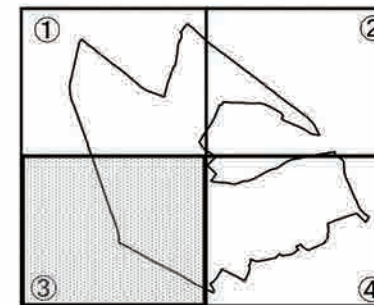
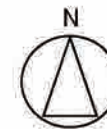
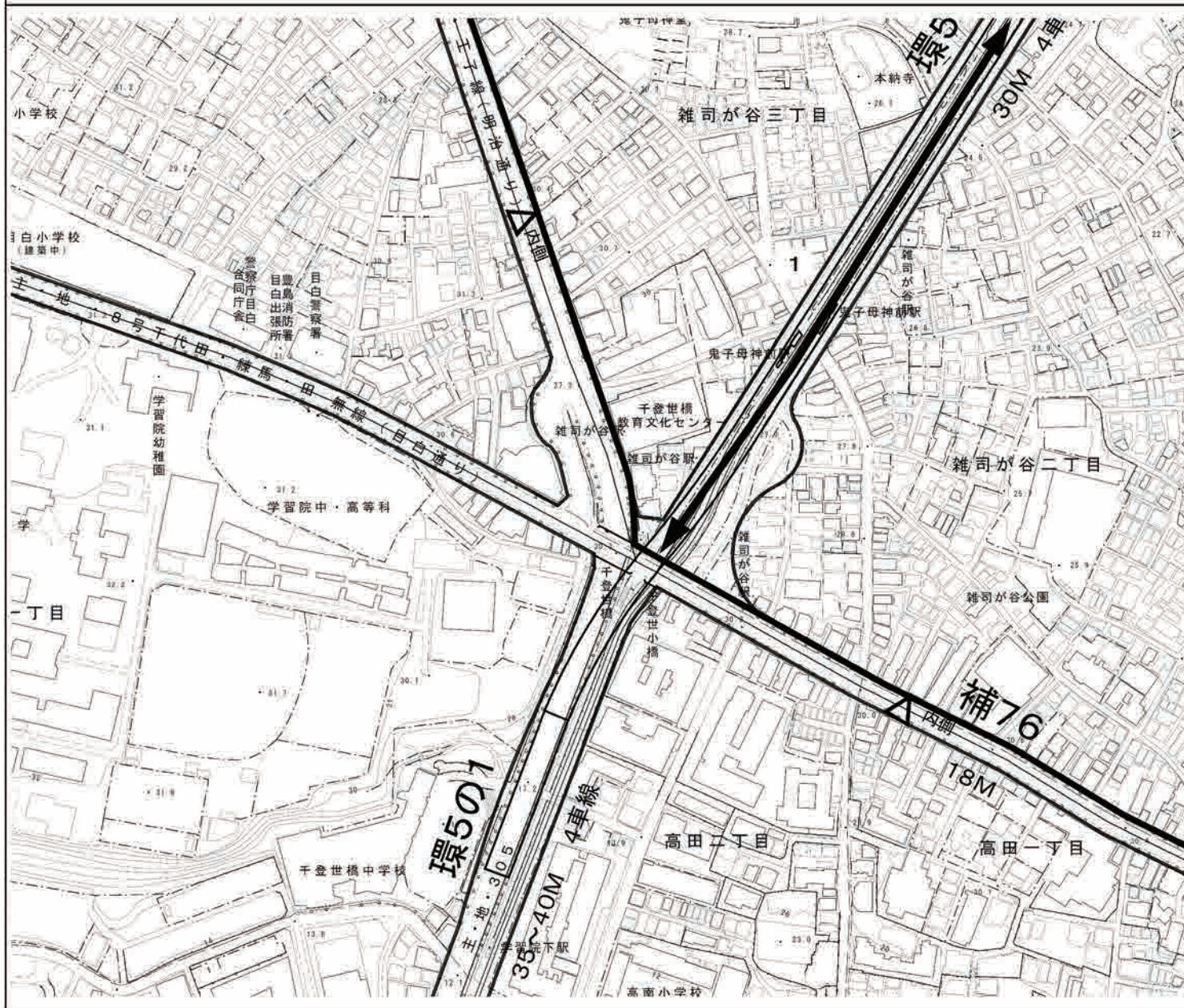


豊: 5 雑司が谷・南池袋地区	約 66.3 ha
防災再開促進地区	
道路の内側	内側
区境	
地境	
線種境界マーク	
防災都市計画施設道路 第1号~第2号	1~2
地区内の事業・街路整備事業(事業中)等	一部 環状5の1号線・補助81号線 一部
防災再開促進地区に含まれる町丁目	
雑司が谷一・二・三丁目(全域)	
南池袋二丁目(1~5・37~46・49番)	
南池袋三丁目(全域)	
南池袋四丁目(1~24番)	
0 50 100 200 m	

豊5. 雑司が谷・南池袋地区 (豊5) (その2)



豊5. 雑司が谷・南池袋地区 (豊: 5) (その3)



豊5. 雑司が谷・南池袋地区 (豊: 5) (その4)

