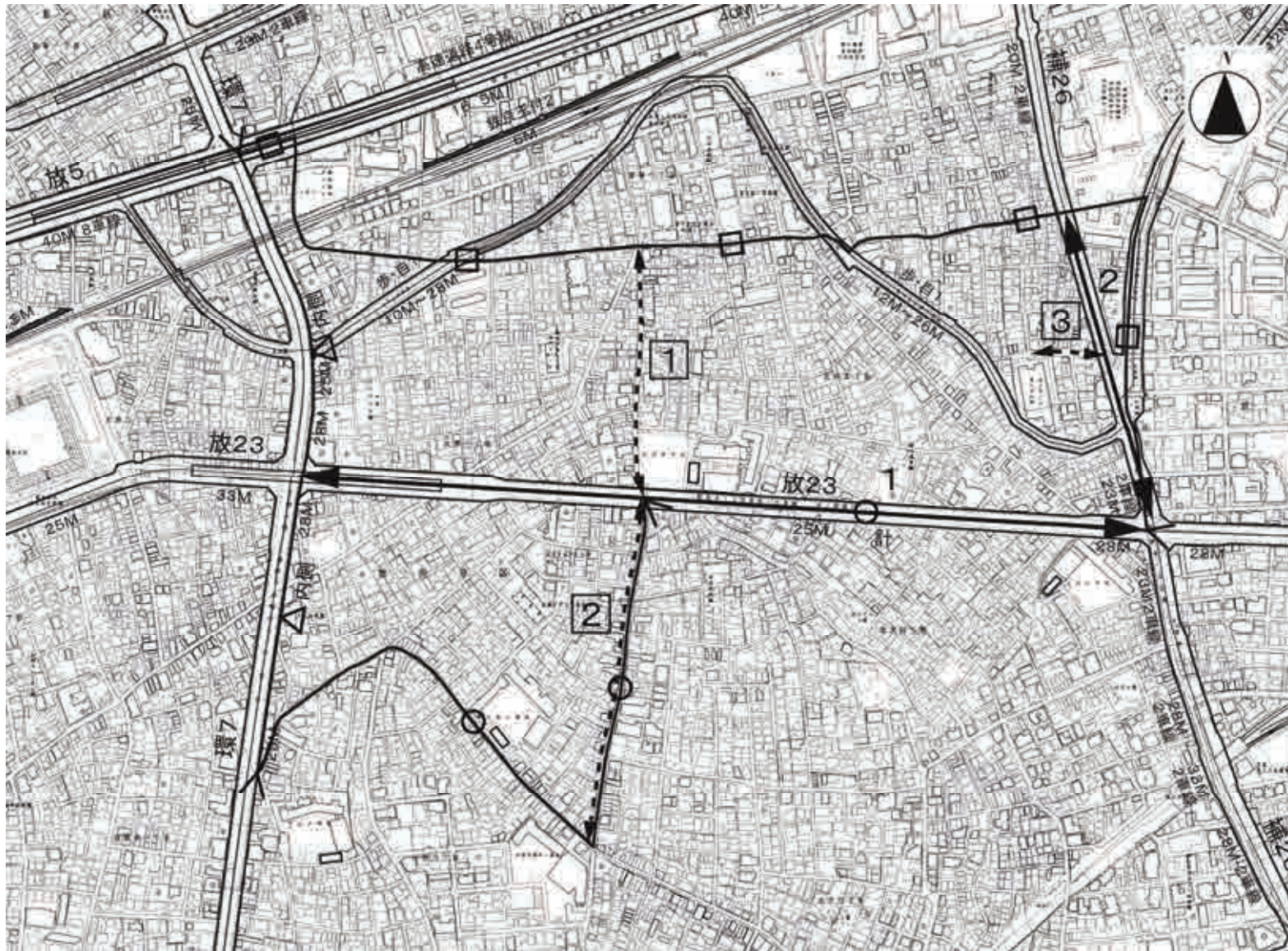
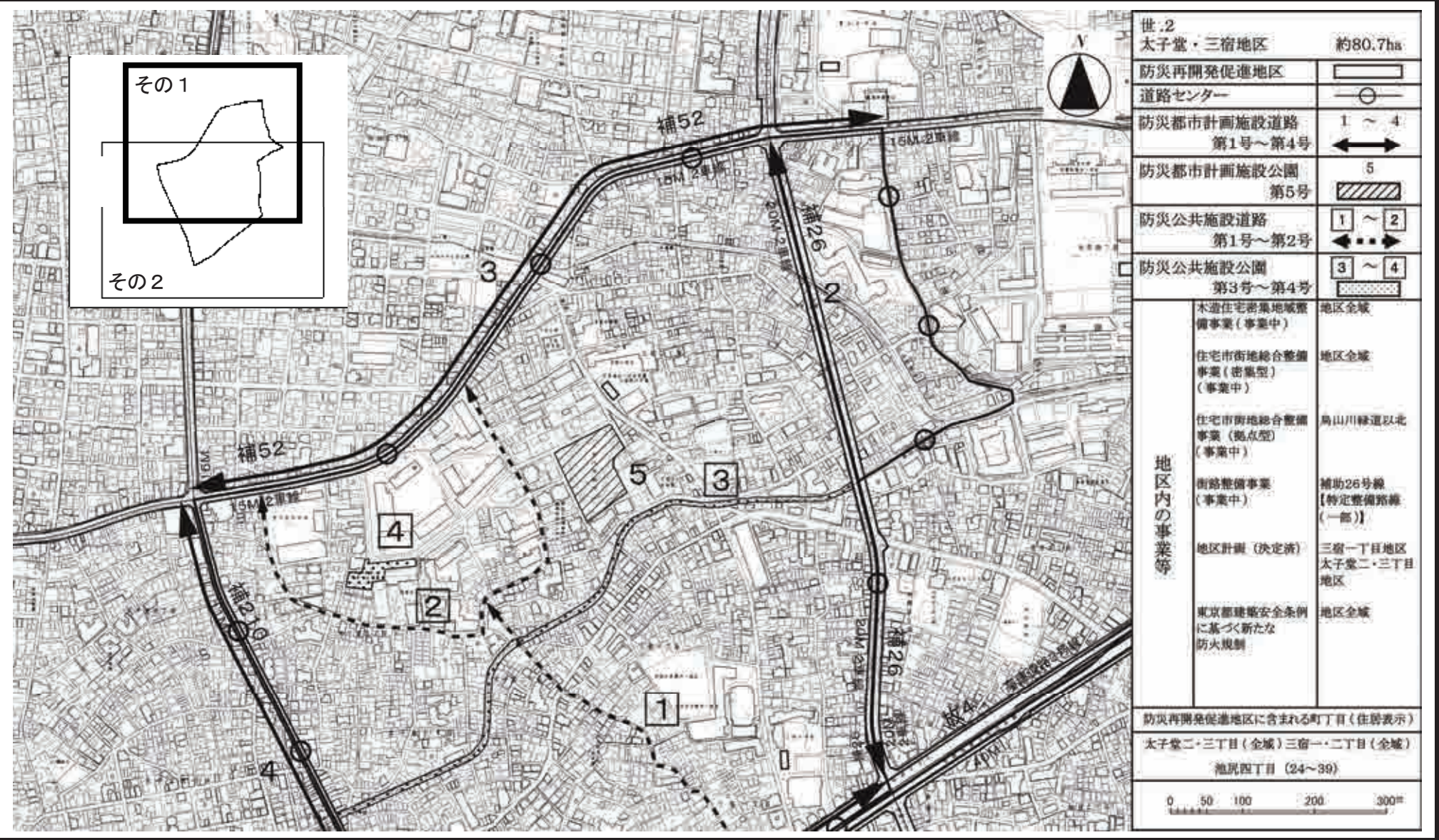


防災再開発促進地区（世. 1）北沢五丁目・大原一丁目地区

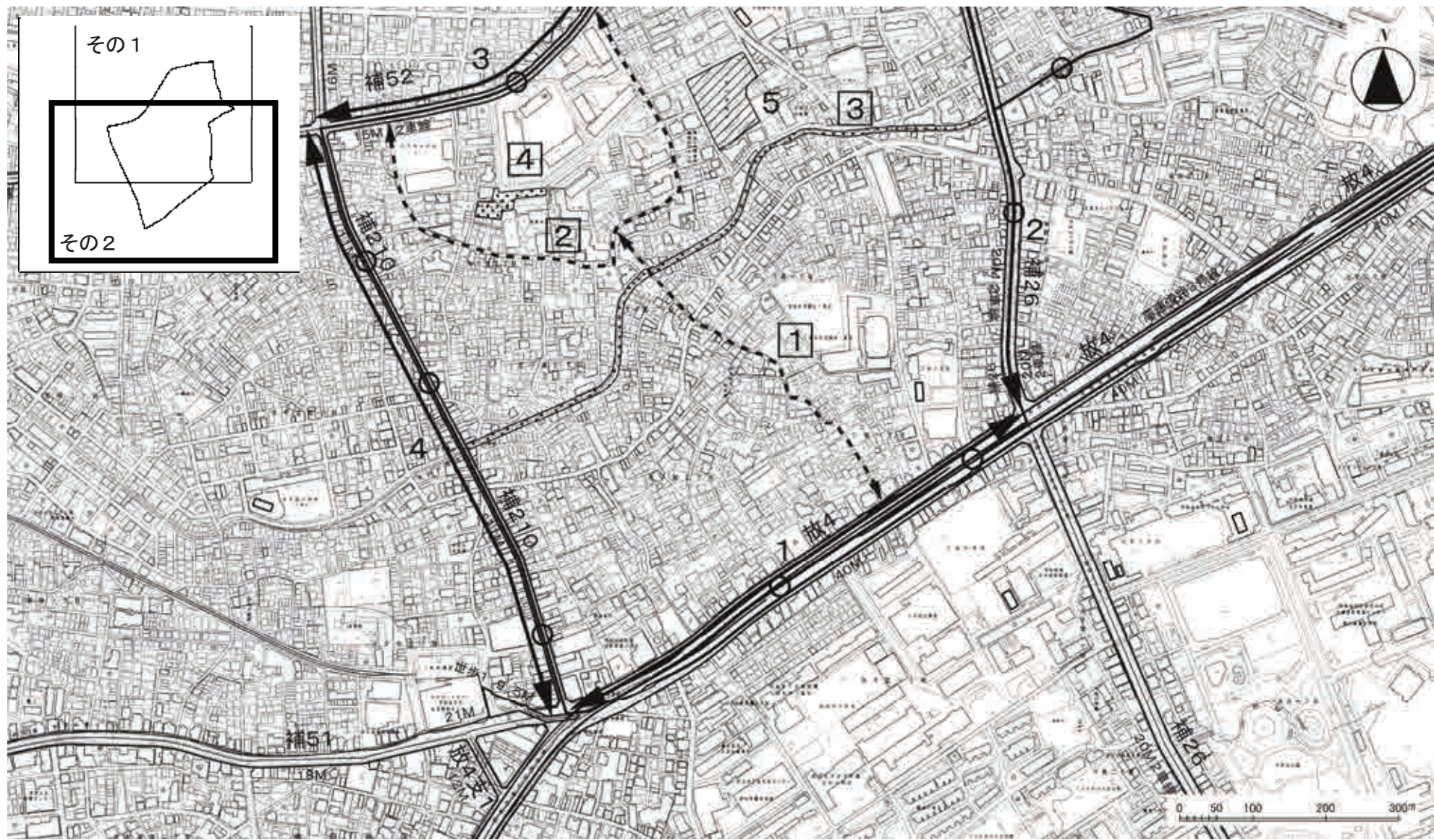


世. 1 北沢五丁目・大原一丁目地区		約44.4ha
防災再開発促進地区		
道路センター		
道路センター(計画道路)		
道路の内端		
区境		
線種境界マーク		
防災都市計画施設道路 第1号～第2号		
防災公共施設道路 第1号～第3号		
地区内の事業等	木造住宅密集地域整備事業(事業中)	地区全域
	住宅市街地総合整備事業(密集型)(事業中)	地区全域
	街路整備事業(事業中)	放射23号線
	沿道整備事業(事業中)	環七沿道
	防災街区整備地区計画(決定済)	北沢五丁目・大原一丁目地区
	沿道地区計画(決定済)	世田谷区環七 大原・羽根木地区
東京都建築安全条例に基づく新たな防火規制		地区全域
防災再開発促進地区に含まれる町丁目(住居表示)		
北沢五丁目(全域)、大原一丁目(全域)		
0 50 100 200 300m		

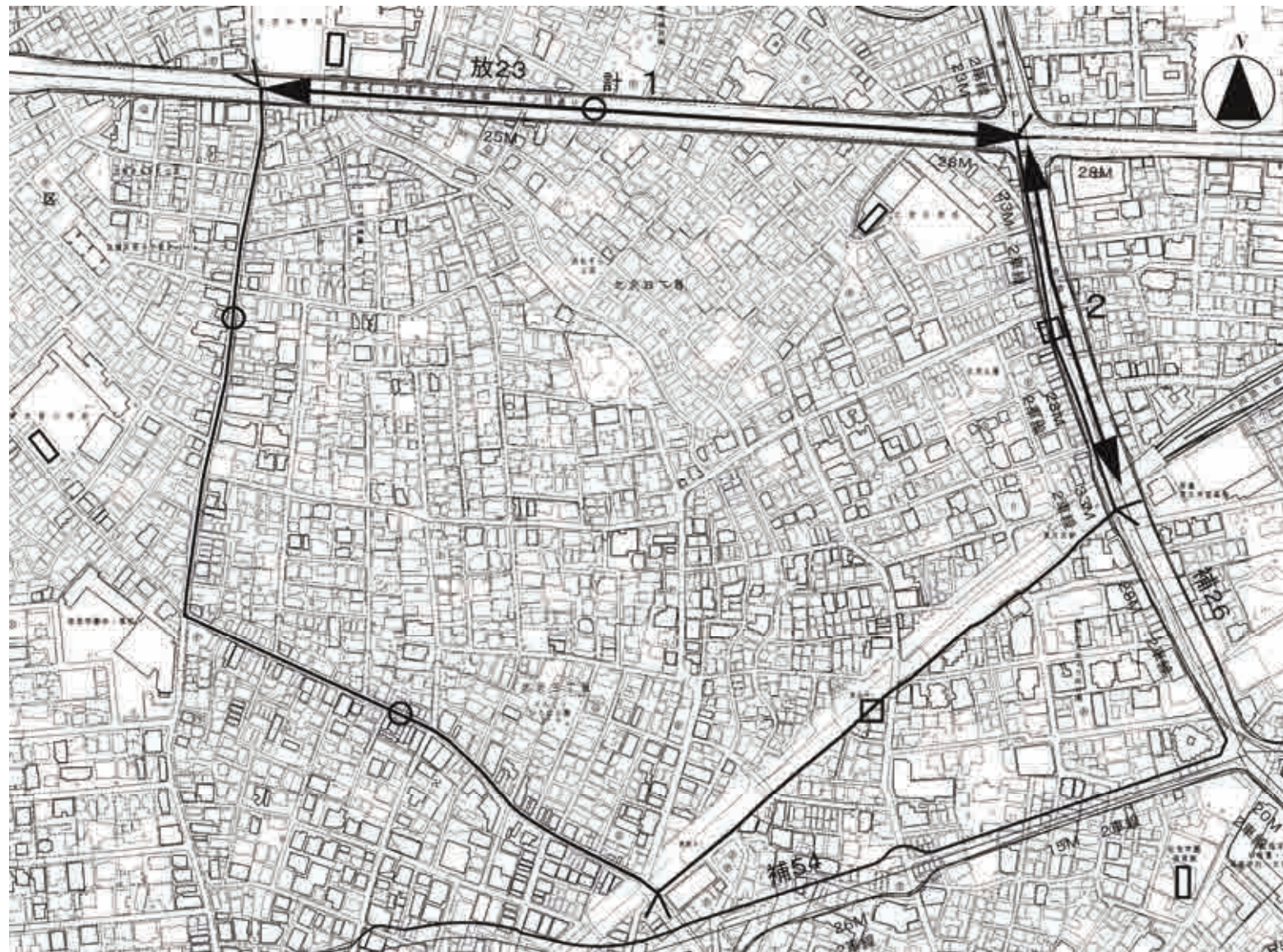
防災再開発促進地区（世. 2）太子堂・三宿地区（その1）



防災再開発促進地区（世. 2）太子堂・三宿地区（その2）

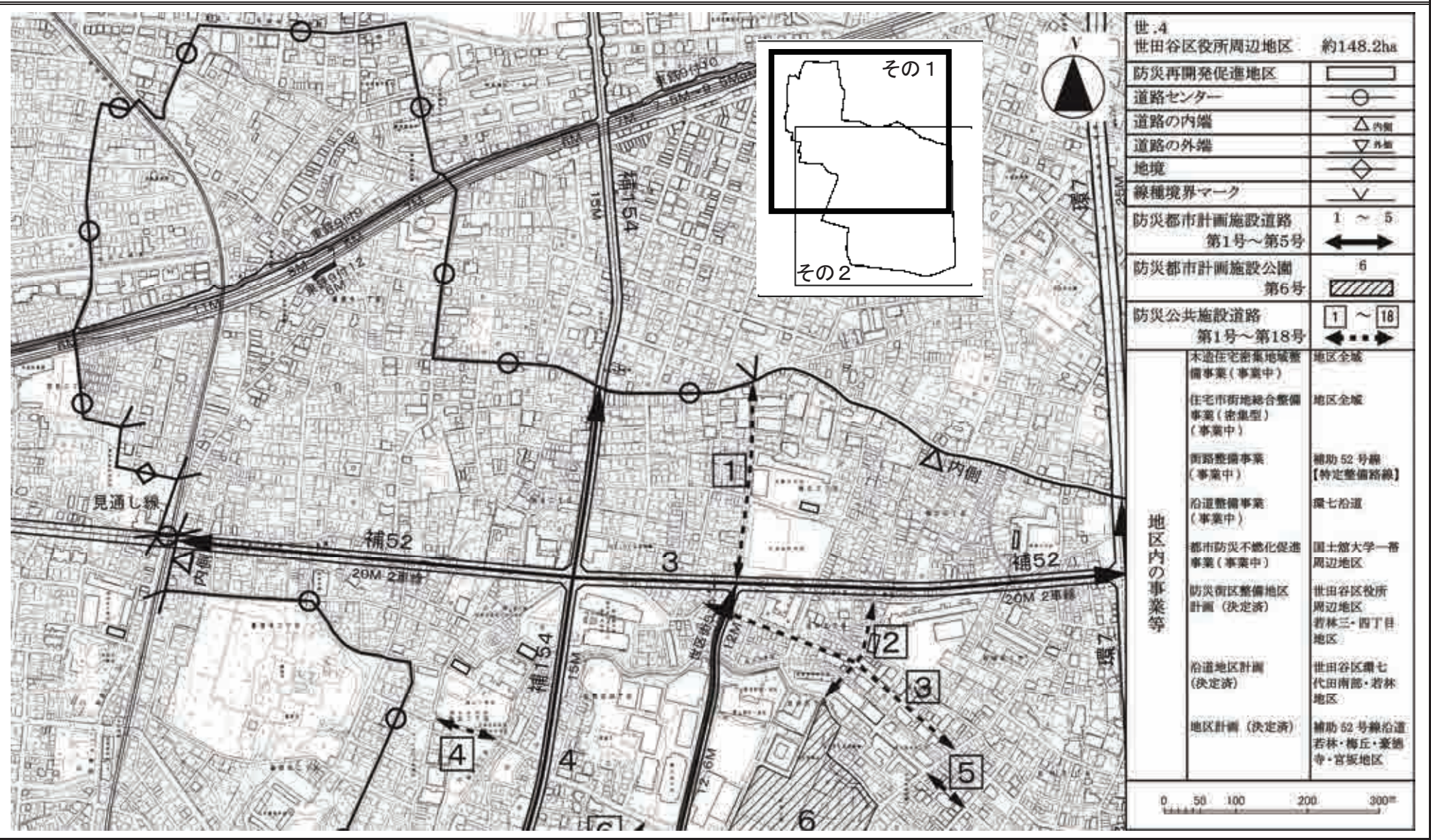


防災再開発促進地区（世. 3）北沢三・四丁目地区

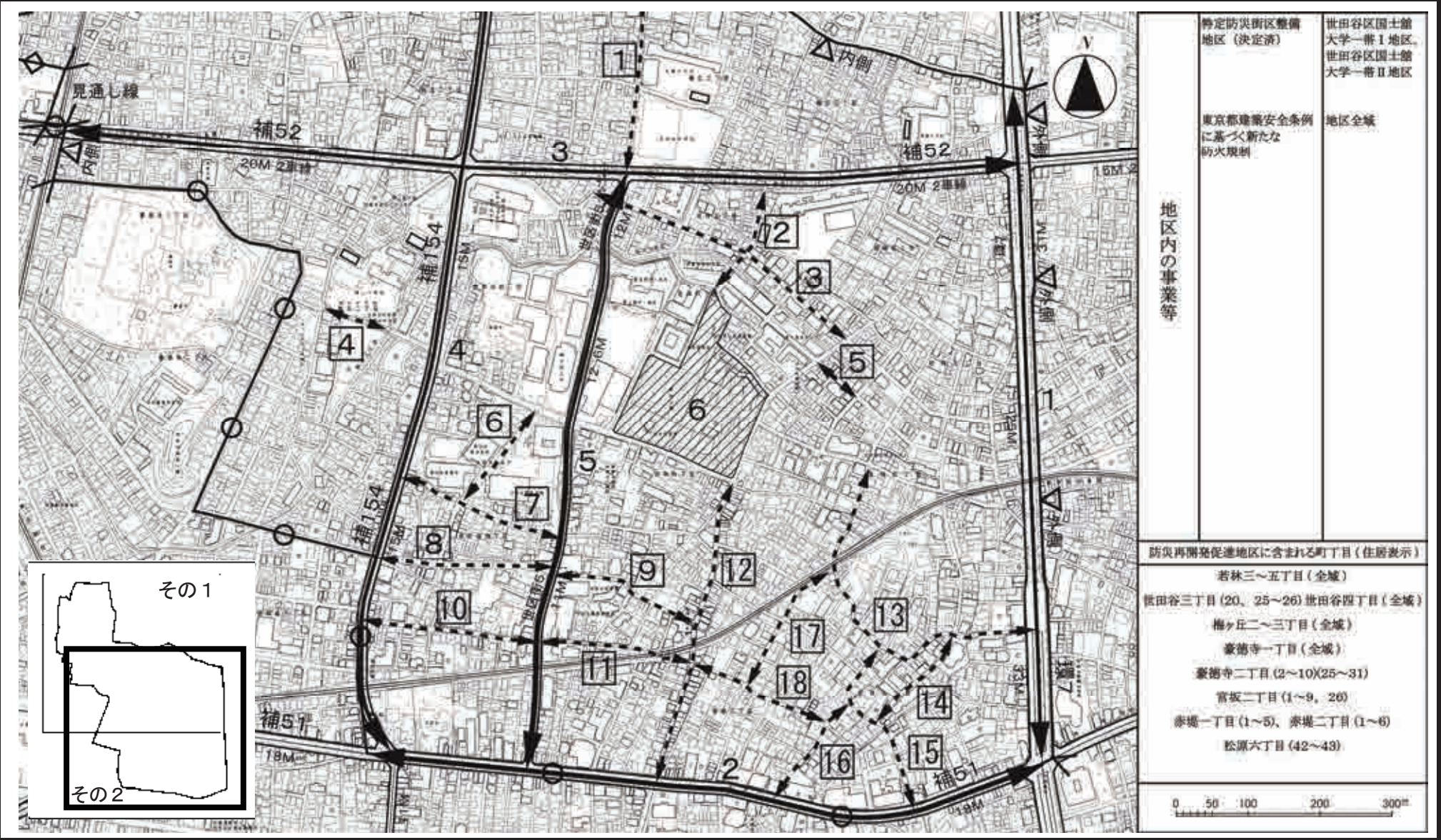


世.3 北沢三・四丁目地区	約33.6ha
防災再開発促進地区	
道路センター	
道路センター(計画道路)	
区境	
地境	
線種境界マーク	
防災都市計画施設道路 第1号～第2号	
地区内の事業等	<ul style="list-style-type: none"> 木造住宅密集地域整備事業(事業中) 地区全域 住宅市街地総合整備事業(密集型)(事業中) 地区全域 街路整備事業(事業中) 放射23号線補助26号線【特定整備路線】 地区計画(決定済) 北沢三・四丁目地区 東京都建築安全条例に基づく新たな防火規制 地区全域
防災再開発促進地区に含まれる町丁目(住居表示)	
北沢三丁目(全域)、北沢四丁目(全域)	
0 50 100 150 200m	

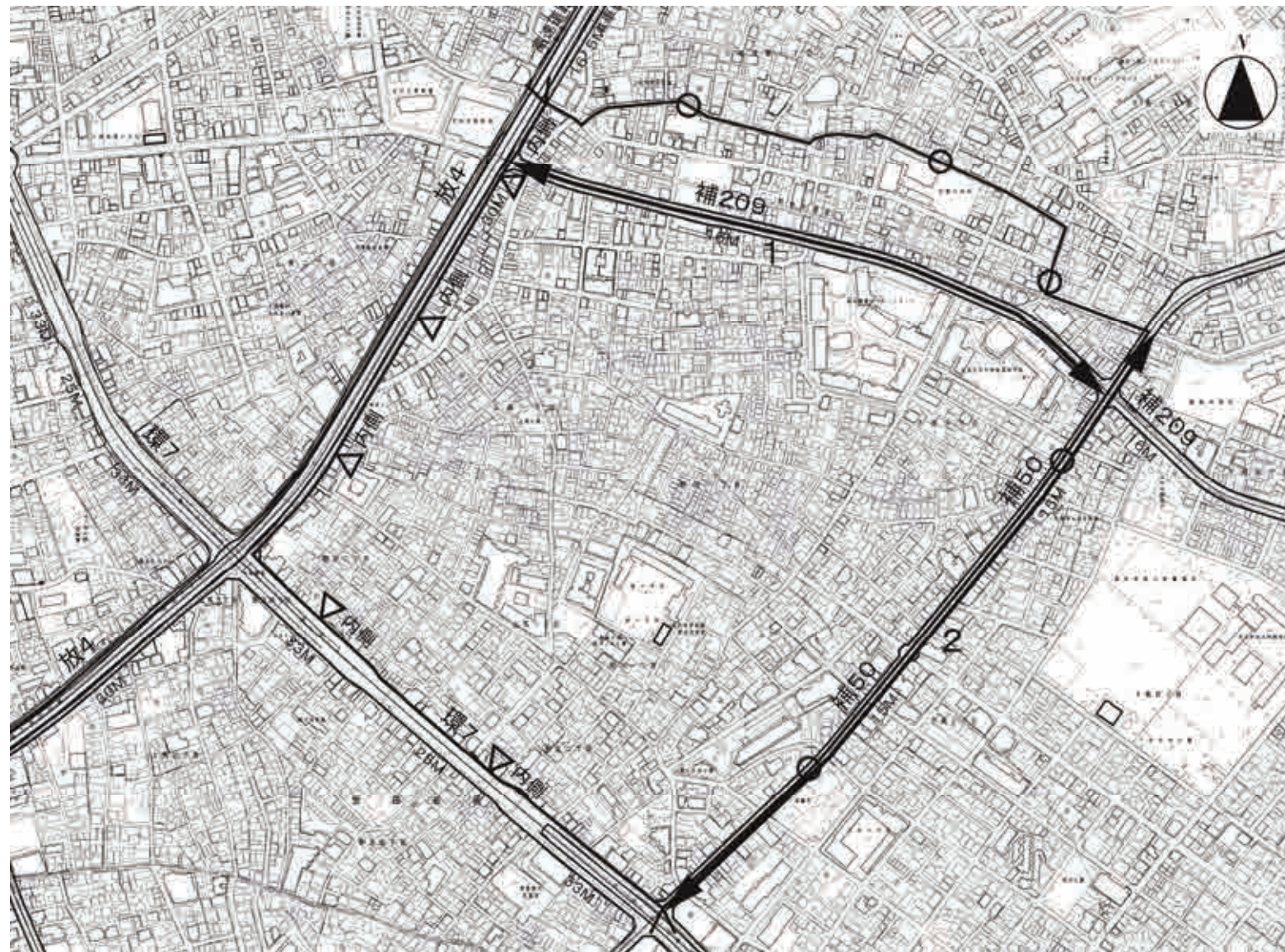
防災再開発促進地区（世. 4）世田谷区役所周辺地区（その1）



防災再開発促進地区（世. 4）世田谷区役所周辺地区（その2）

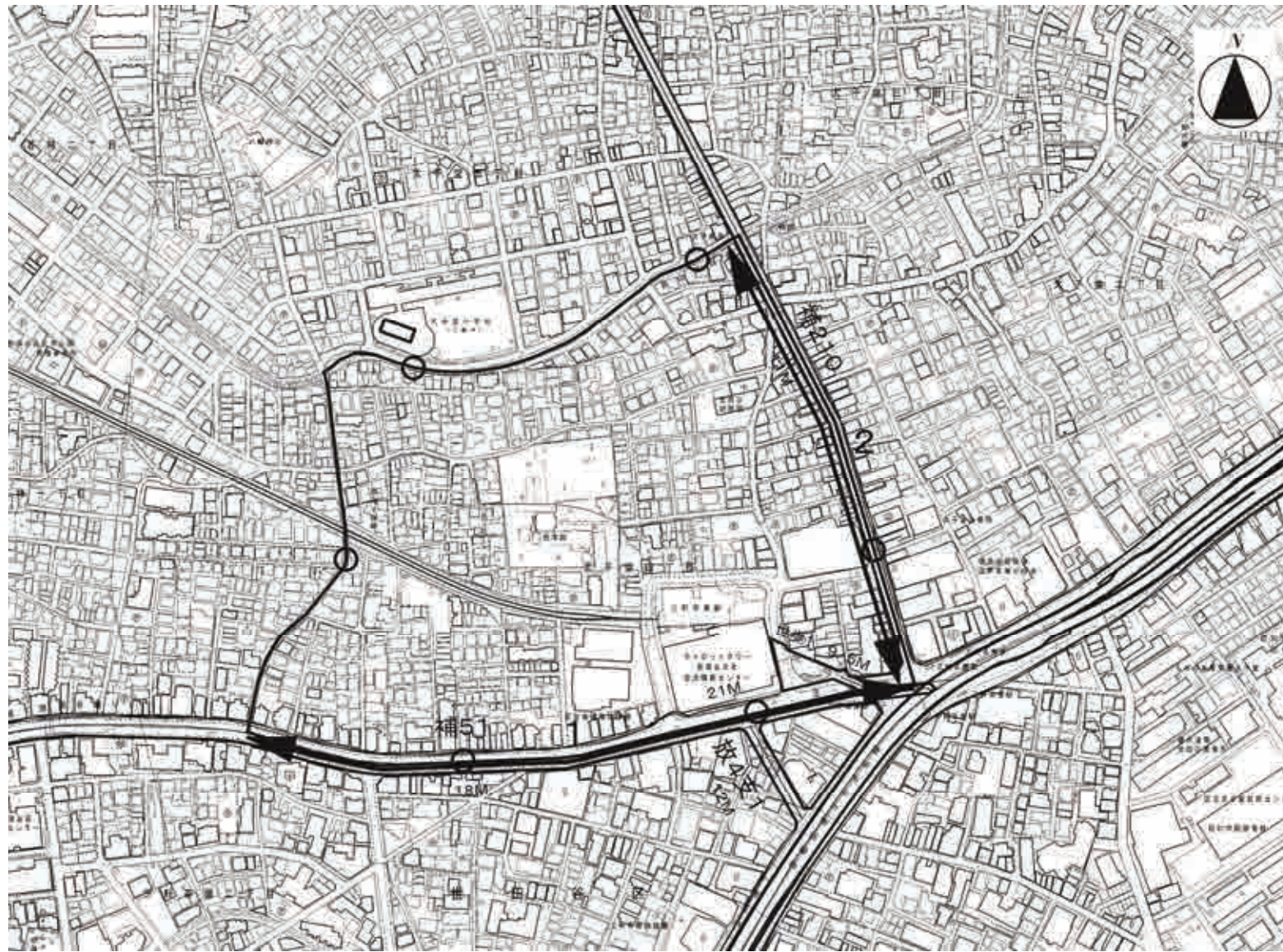


防災再開発促進地区（世. 5）上馬・野沢地区



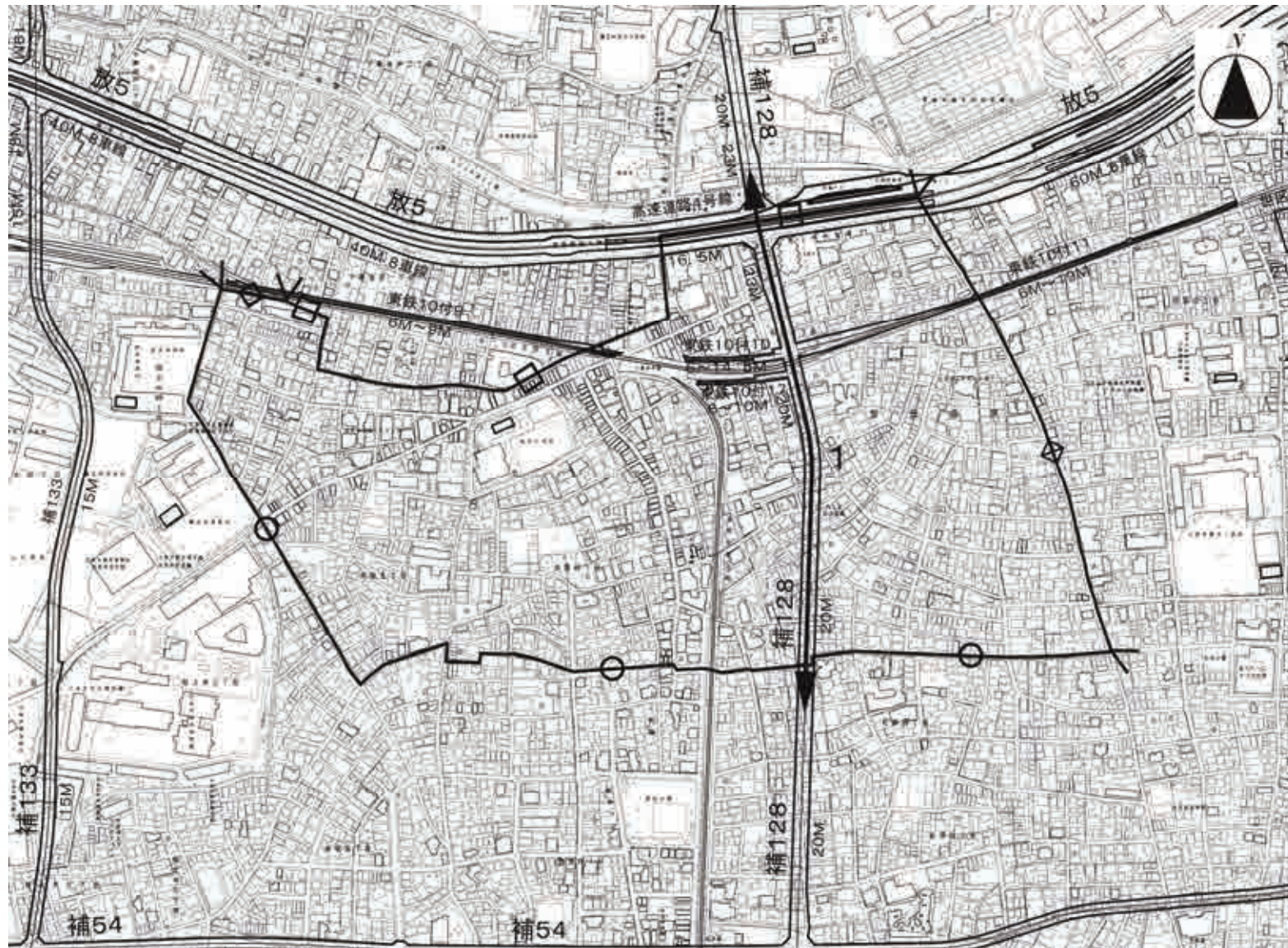
世.5 上馬・野沢地区		約60.6ha
防災再開発促進地区	[Thick black line symbol]	
道路センター	[Circle symbol]	
道路の内端	[Triangle symbol] 内側	
線種境界マーク	[V-shape symbol]	
防災都市計画施設道路 第1号～第2号	[Double arrow symbol]	
地区内の事業等	住宅市街地総合整備事業（密集型）（事業中）	地区一画
	沿道整備事業（事業中）	環七沿道
	沿道地区計画（決定済）	世田谷区環七野沢地区北部
	地区計画（決定済）	旭小学校周辺地区
	東京都建築安全条例に基づく新たな防火規制	地区全域
防災再開発促進地区に含まれる町丁目（住居表示）		
上馬一丁目（全域）、野沢一丁目、二丁目（全域）		
下馬二丁目（17、18）、下馬三丁目（16～31、33～38）、三軒茶屋一丁目（1～4、11～21）		
0 50 100 200 300m		

防災再開発促進地区（世. 6）太子堂四丁目地区



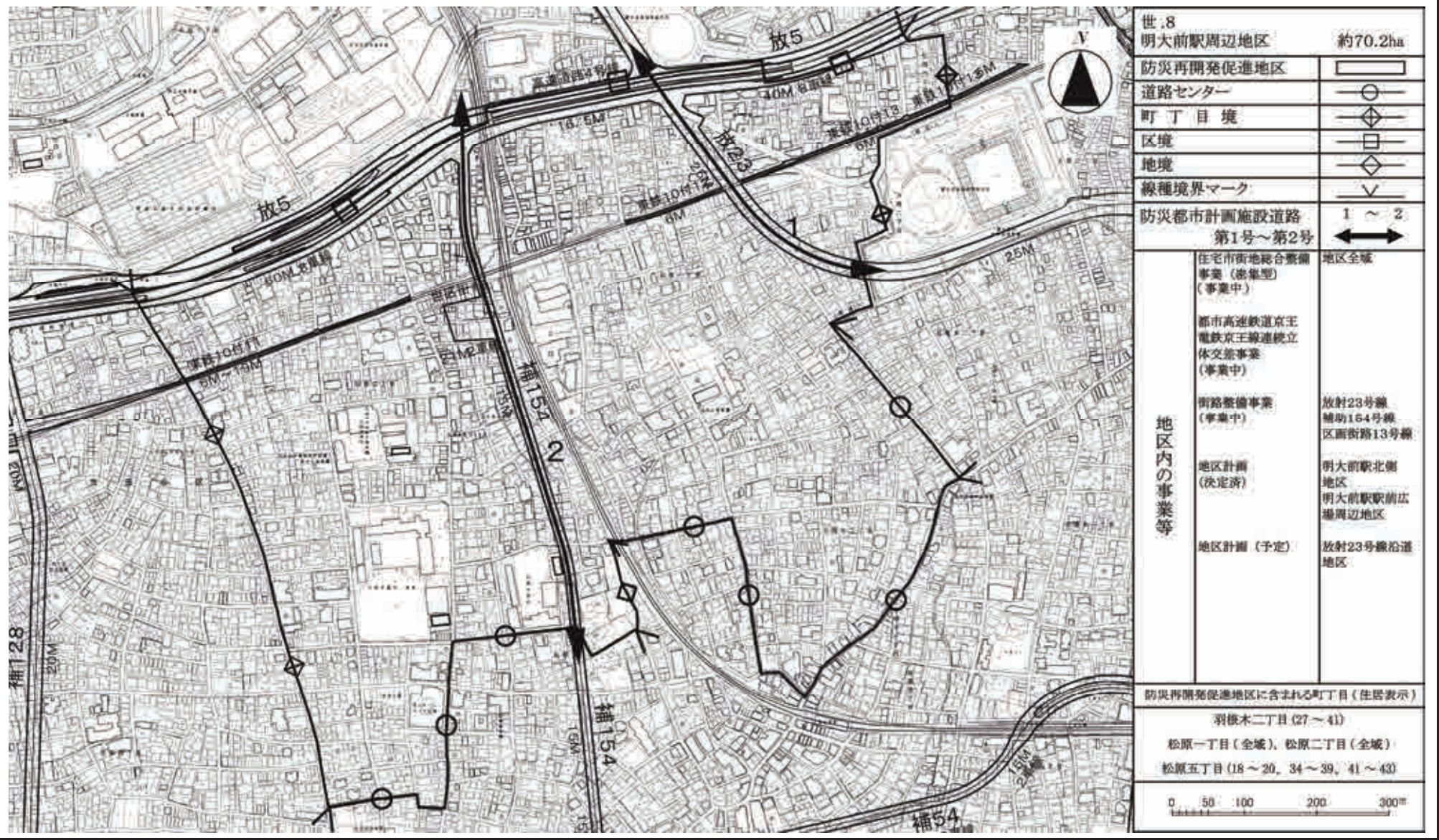
世.6 太子堂四丁目地区	約14.8ha
防災再開発促進地区	
道路センター	
防災都市計画施設道路 第1号～第2号	1～2
木造住宅密集地域 整備事業（事業中）	地区全域
住宅市街地総合 整備事業（密集型） （事業中）	地区全域
東京都建築安全条例 に基づく新たな 防火規制	地区全域
地区内の事業等	
防災再開発促進地区に含まれる町丁目（住居表示）	
太子堂四丁目（全域）	
0 50 100 150 200m	

防災再開発促進地区(世. 7) 下高井戸駅周辺地区

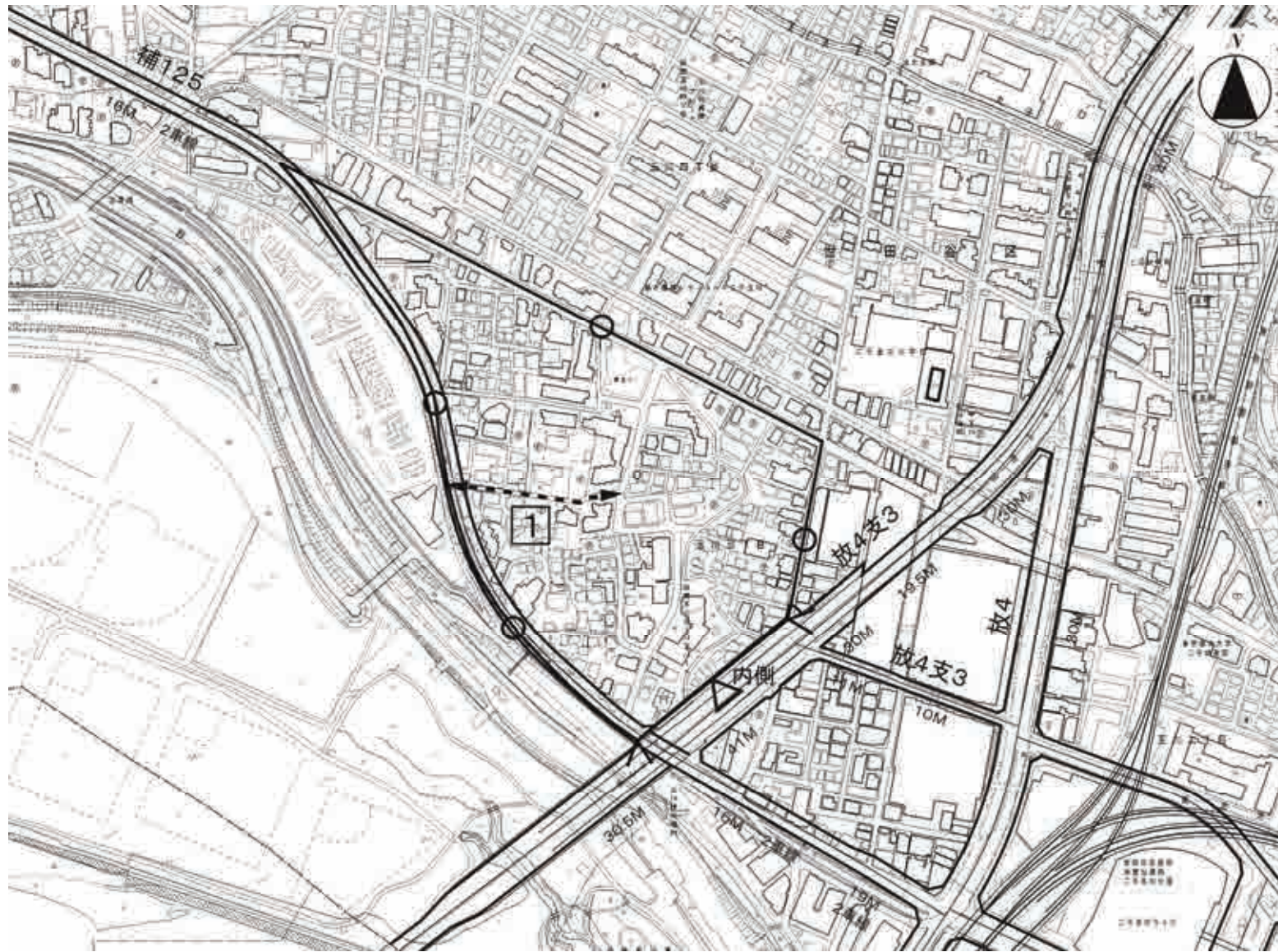


世.7 下高井戸駅周辺地区		約42.7ha
防災再開発促進地区		
道路センター		
町丁目境		
区境		
地境		
線種境界マーク		
防災都市計画施設道路 第1号		
地区内の事業等	住宅市街地総合整備事業(密集型) (事業中)	地区全域
	都市高速鉄道京王電鉄京王線連続立体交差事業 (事業中)	
	街路整備事業(予定)	補助128号線
防災再開発促進地区に含まれる町丁目(住居表示)		
赤堤四丁目(22~48)		
赤堤五丁目(14, 15, 20~22, 24~43)		
松原三丁目(全域), 松原四丁目(28, 29)		
0 50 100 200 300m		

防災再開発促進地区（世. 8）明大前駅周辺地区

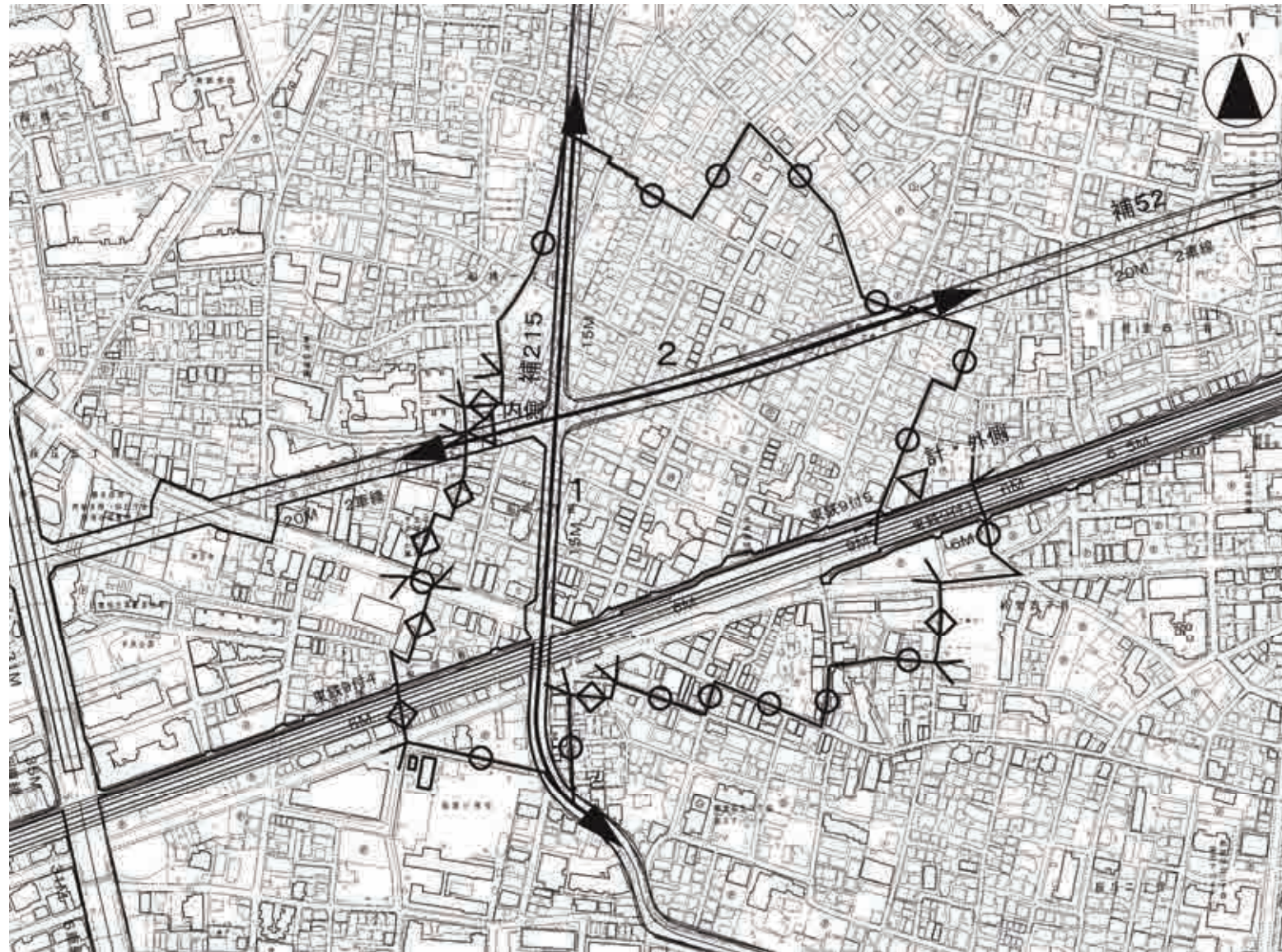


防災再開発促進地区（世. 9）玉川三丁目地区



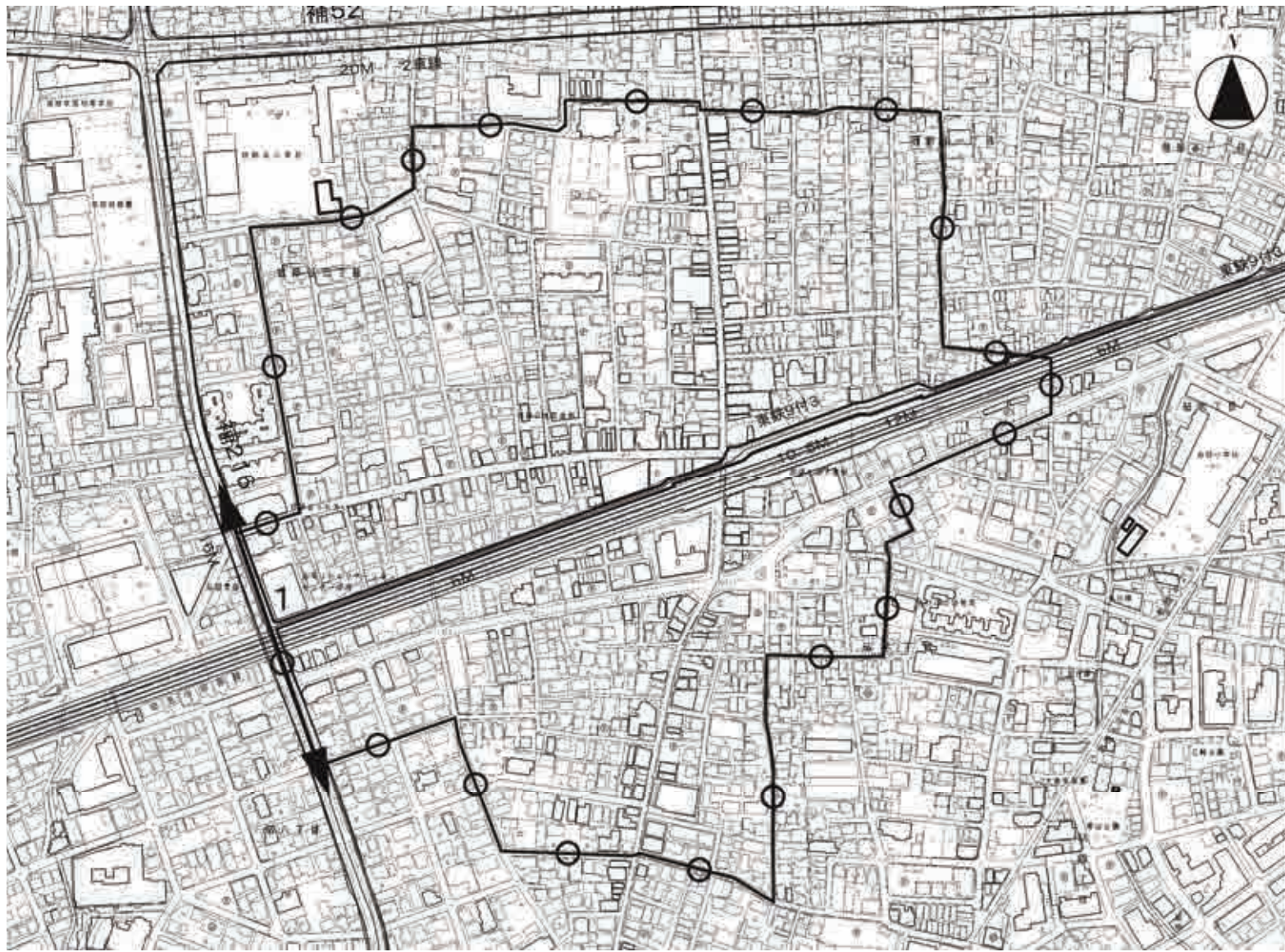
世.9 玉川三丁目地区		約8.3ha
防災再開発促進地区	[Symbol]	
道路センター	[Symbol]	
道路の内端	[Symbol]	
線種境界マーク	[Symbol]	
防災公共施設道路	[Symbol]	
第1号		[Symbol]
地区内の事業等	住宅市街地総合整備 事業（密集型） （事業中）	地区全域
	防災再開発促進地区に含まれる町丁目（住居表示） 玉川三丁目（22～24、26～37、40）	
0 50 100 150 200m		

防災再開発促進地区（世. 10）千歳船橋駅周辺地区



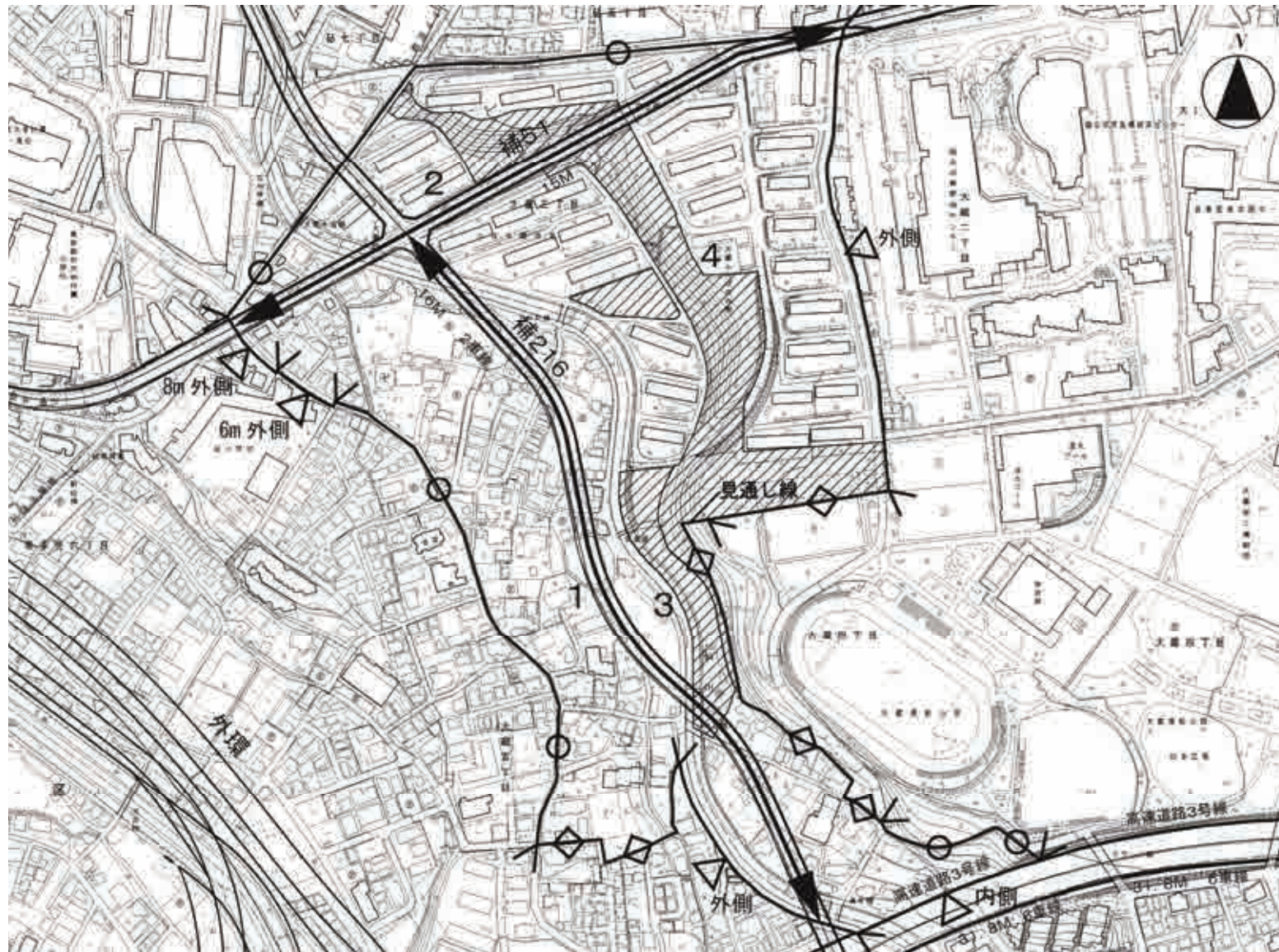
世.10 千歳船橋駅周辺地区		約14.7ha
防災再開発促進地区		
道路センター		
都市計画道路の外側		
道路の内端		
地境		
線種境界マーク		
防災都市計画施設道路 第1号～第2号		
地区内の事業等	住宅市街地総合整備 事業（密集型） （事業中）	地区全域
	街路整備事業 （予定）	補助52号線
	街路整備事業 （一部完了）	補助215号線
防災再開発促進地区に含まれる町丁目（住居表示）		
経堂四丁目（7、17、18、21）		
桜丘二丁目（25、26（一部）、27～29）		
桜丘五丁目（20、21（一部）、47）		
船橋一丁目（1～16、23～29、30（一部）、 31（一部）、32）		
0 50 100 150 200 m		

防災再開発促進地区（世. 11）祖師ヶ谷大蔵駅周辺地区



世.11 祖師ヶ谷大蔵駅周辺地区 約28.3ha	
防災再開発促進地区	
道路センター	
防災都市計画施設道路 第1号	1
住宅市街地総合整備 事業（密集型） （事業中）	地区全域
地区計画 （決定済）	祖師ヶ谷大蔵駅 南周辺地区
街路整備事業 （一部完了）	補助216号線
地区内の事業等	
防災再開発促進地区に含まれる町丁目（住居表示）	
船六丁目（15、18、19、27～40） 船八丁目（5～13、20、21） 祖師谷一丁目（5～14） 祖師谷三丁目（1～8、22～36、41、42）	
0 50 100 150 200m	

防災再開発促進地区（世. 12）大蔵地区



世.12 大蔵地区		約21.7ha
防災再開発促進地区		
道路センター	○	
道路の内端	△内側	
道路の外端	▽外側	
道路の6m外側	▽6m外側	
道路の8m外側	▽8m外側	
地境	◇	
線種境界マーク	▽	
防災都市計画施設道路 第1号～第2号	1 ~ 2	↔
防災都市計画施設公園 第3号～第4号	3 ~ 4	▨
地区内の事業等	密集市街地総合防災 事業（事業中）	地区全域
	住宅市街地総合整備 事業（密集型） （事業中）	地区全域
	街路整備事業 （事業中）	補助216号線
	地区計画（決定済）	大蔵地区 大蔵三丁目地区
	公園整備事業 （事業中）	砦公園 （仮称）大蔵緑地
防災再開発促進地区に含まれる町丁目（住居表示）		
大蔵三丁目（1～6）、大蔵四丁目（1～5）		
大蔵五丁目（5（一部）、6～15）		
喜多見六丁目（7）、成城一丁目（1）		
0 50 100 150 200m		