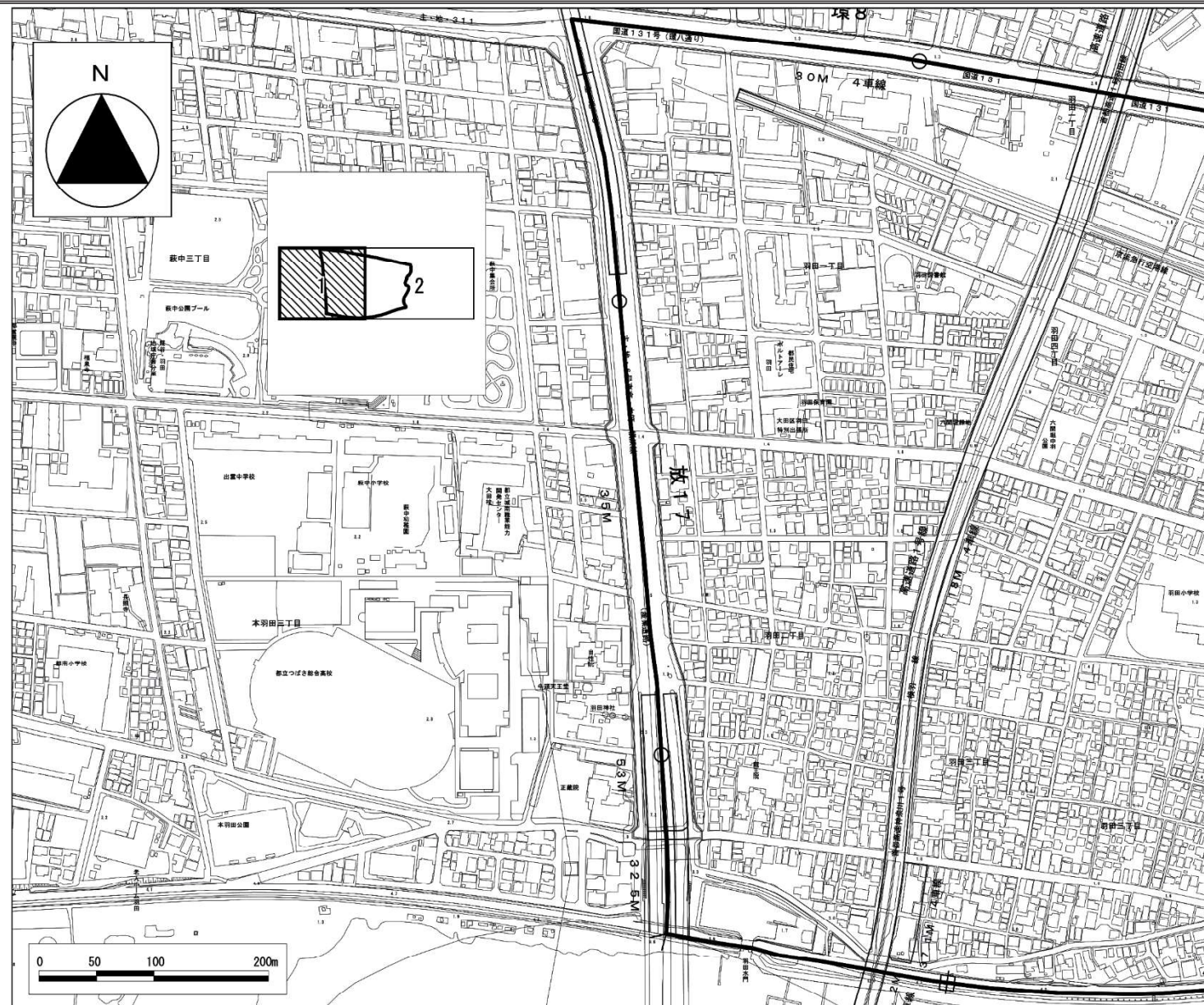
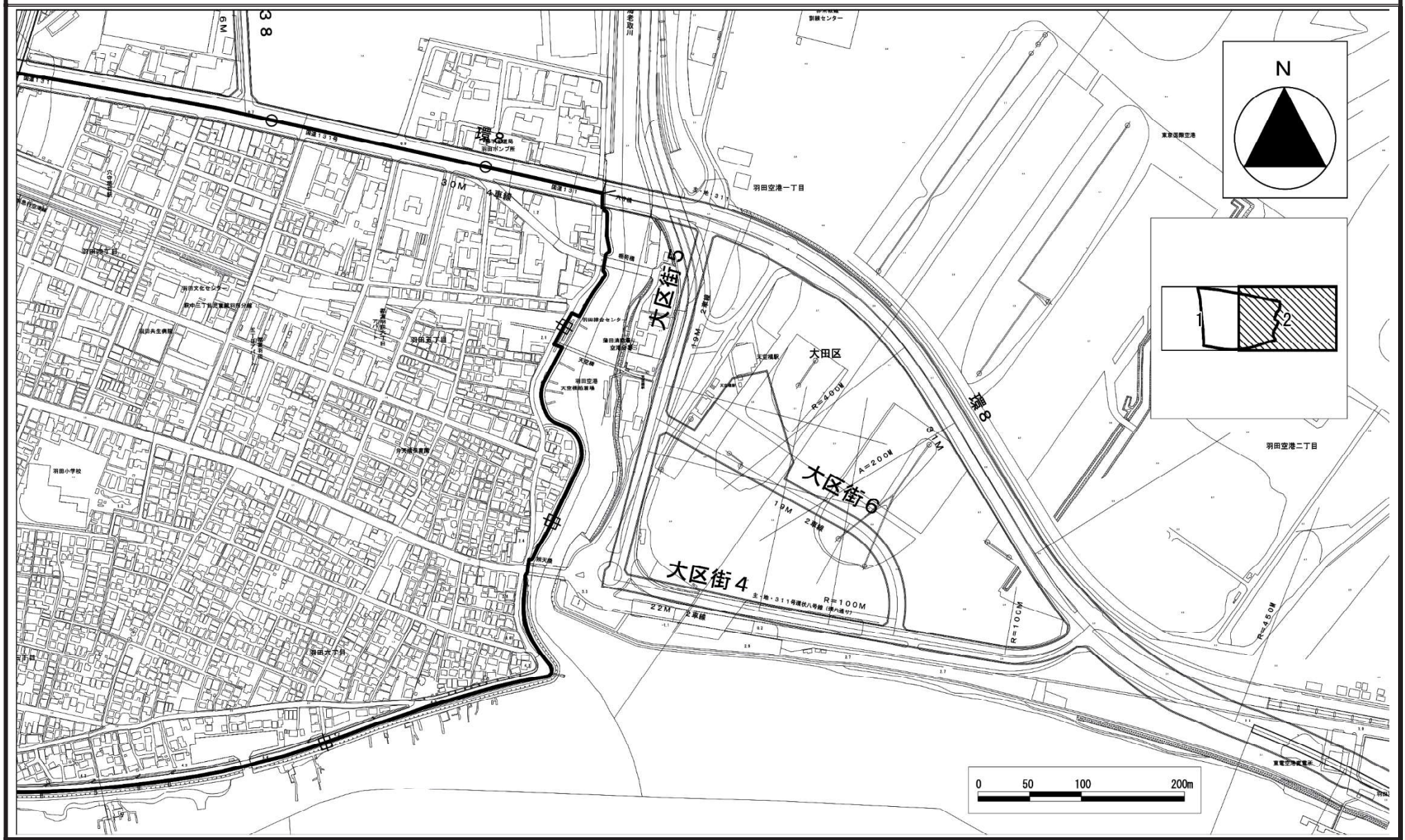


羽田地区 (大. 4) (その1)

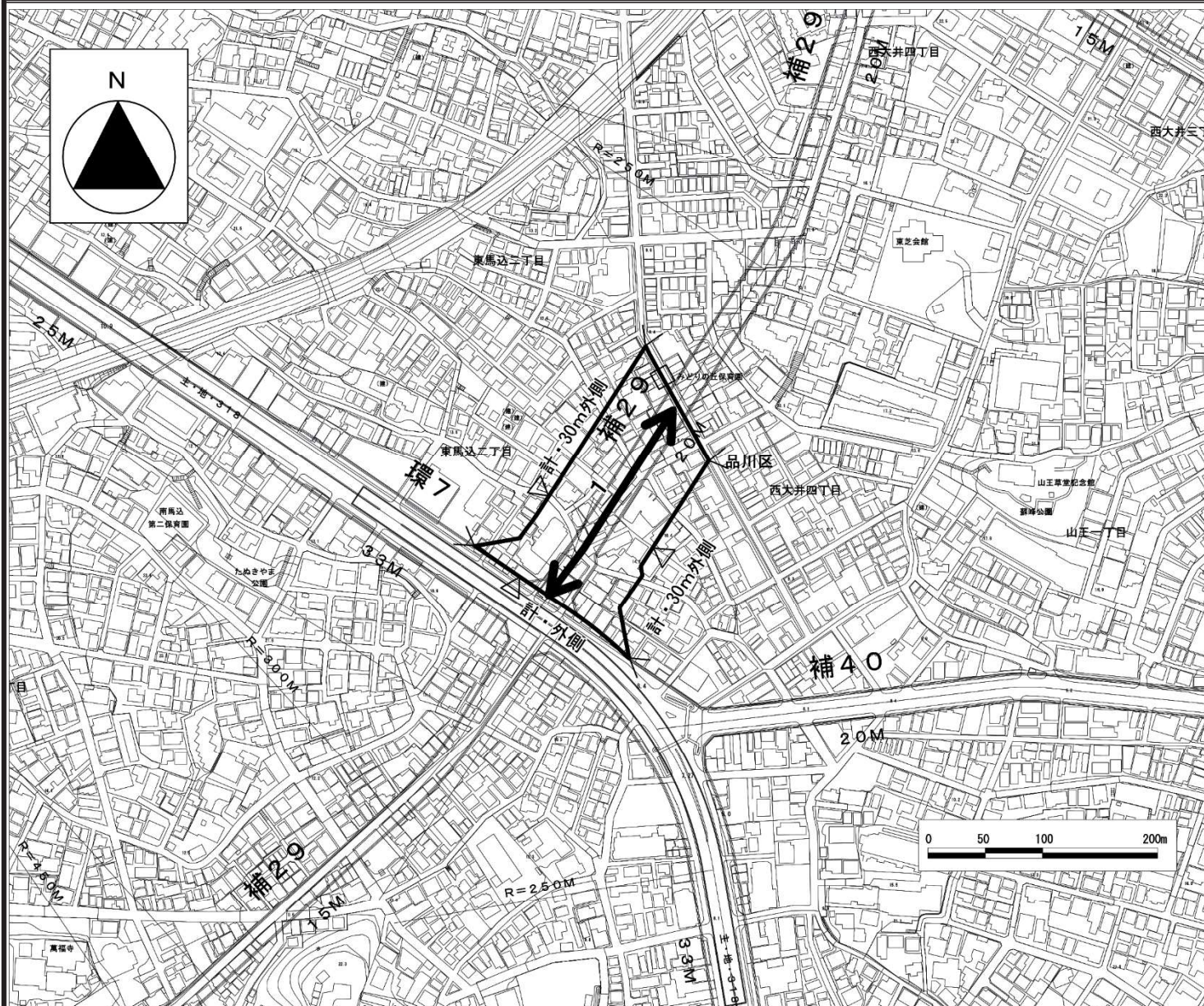


大. 4 羽田地区		約 73.8ha
防災再開発促進地区		
道路センター		
市街化区域界		
線種境界マーク		
地区内 の事業 等	住宅市街地総合 整備事業 (密集 型) (事業中)	地区全域
	木造住宅密集地 域整備事業 (事業 中)	羽田三～六丁目
	都市防災不燃化 促進事業 (事業中)	バス通り沿道 重点整備路線沿道
防災再開発促進地区に含まれる町丁目 (住居表示、一部地番表示)		
羽田一丁目 (1～5番の各一部、6～14番、 15～16番の各一部、17～21番)、 羽田二丁目 (1番の一部、2～9番、10～11番の 各一部、12～17番、18～19番の各一部、 20～27番、28～29番の各一部、30～32番)、 羽田三丁目 (1～30番、31～36番の各一部)、 羽田四丁目 (1～4番の各一部、5～22番)、 羽田五丁目 (1～7番の各一部、8～13番、 14～15番の各一部、16～29番、30番 の一部)、 羽田六丁目 (1～8番、9～11番の各一部、 12～29番、30～34番の各一部)		

羽田地区 (大. 4) (その2)

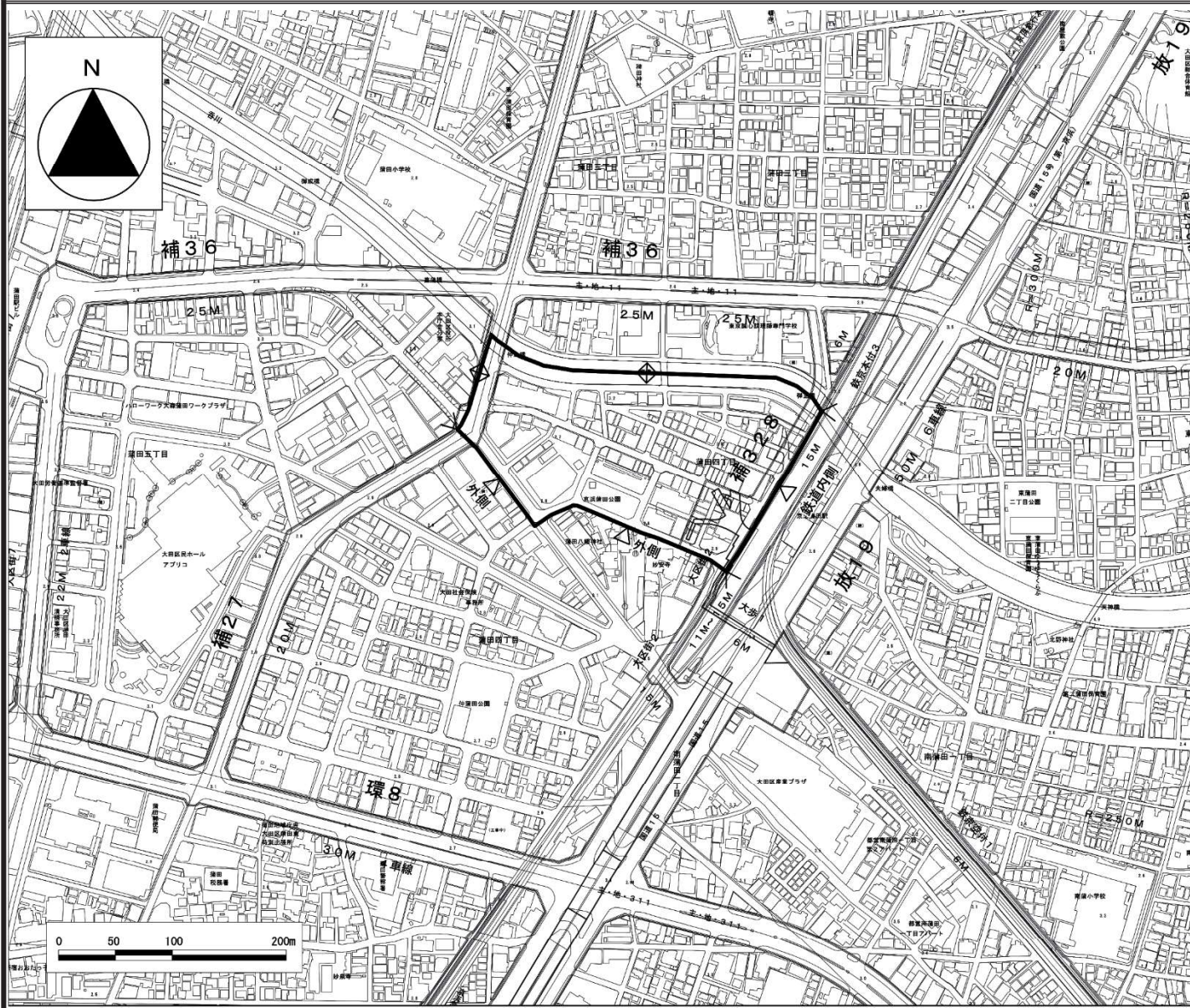


補助29号線沿道地区 (大. 5)



大. 5 補助29号線沿道地区		約1.4ha
防災再開発促進地区		
区境		
都市計画道路の外側		計・外側
都市計画道路の計画線外側より30m外側		計・30m外側
線種境界マーク		
防災都市計画施設道路第1号		
地区内の事業等	街路整備事業(事業中)	補助29号線
	都市防災不燃化促進事業(事業中)	補助29号線沿道
防災再開発促進地区に含まれる町丁目 (住居表示、一部地番表示)		
東馬込二丁目(6~8、12~15番の各一部)		

蒲田四丁目地区 (大. 6)



大. 6 蒲田四丁目地区		約 3.4ha
防災再開発促進地区		
道路の外端		外側
鉄道の内端		鉄道内側
町丁目境		
線種境界マーク		
地区内の事業等	第一種市街地 再開発事業 (予定)	
防災再開発促進地区に含まれる町丁目 (住居表示、一部地番表示)		
蒲田四丁目 (1~17番、19~20番)		