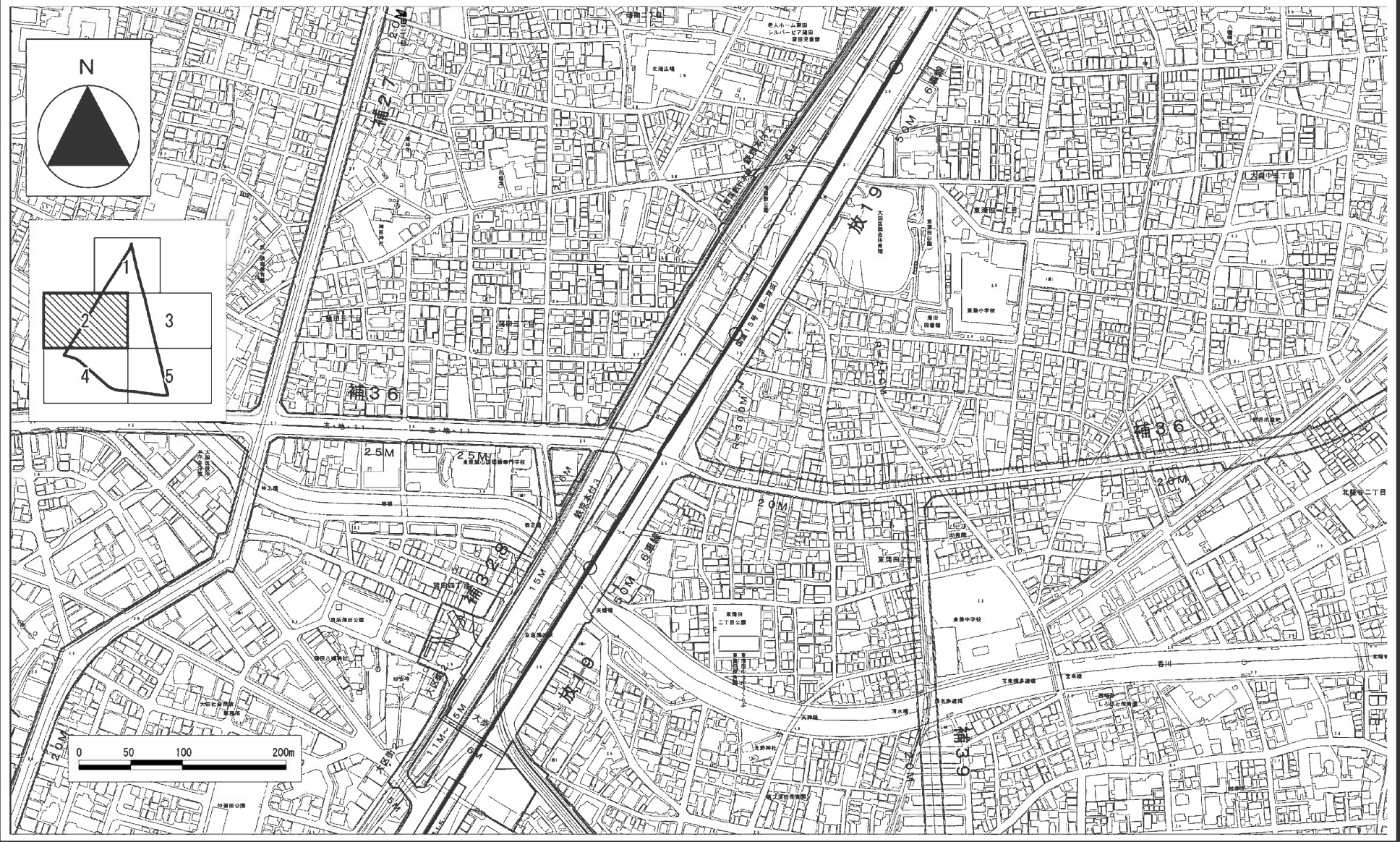


# 大森中・糞谷・蒲田地区（大. 3）（その1）

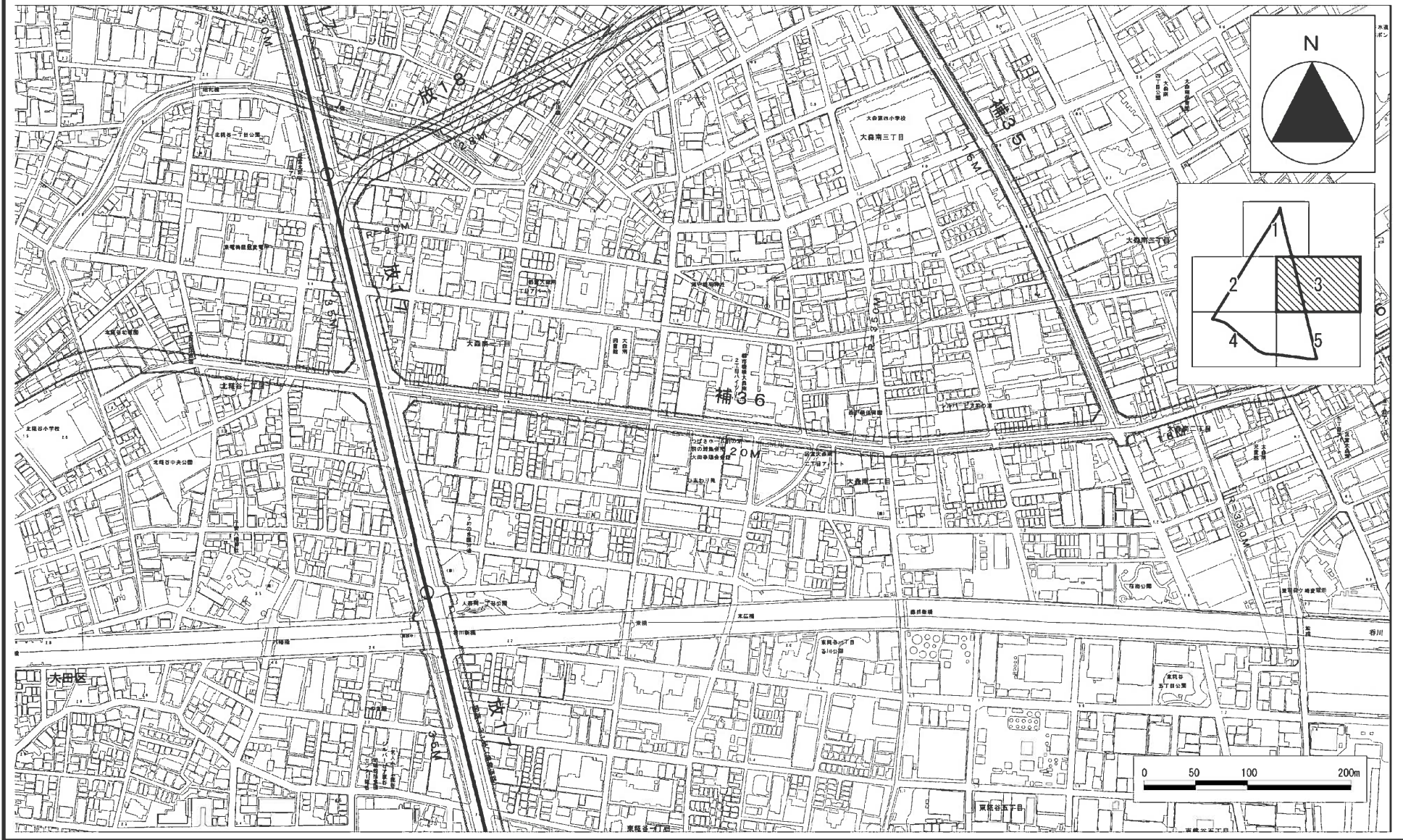


大. 3 大森中・糞谷・蒲田地区		約197.0ha
防災再開発促進地区		
道路センター		
地区内の 事業等	街路整備事業 (予定)	補助34号線
	街路整備事業 (事業中)	放射17号線 放射19号線
	都市防災不燃 化促進事業 (事業中)	地区防災道路沿道
防災再開発促進地区に含まれる町丁目 (住居表示・一部地番表示)		
<p>大森東二丁目（1、8、9、16、17、22、23番の各一部）、                  大森東三丁目（1、2番の各一部）、                  大森東四丁目（1、19、35、37、38、41番の各一部）、                  大森南一丁目（1、2、14、15、19、20、24番の各一部）、                  大森中一～三丁目（全域）、                  東糞谷一丁目（1、12～14、22番の各一部）、                  東糞谷二丁目（1、6、7、12、13番の各一部）、                  東糞谷三丁目（1～3番の各一部）、                  西糞谷一～二丁目（全域）、                  西糞谷三丁目（1～36番、37～44番の各一部）、                  西糞谷四丁目（1～24番、25～29番の各一部、30～31番、                  32番の一部）、                  北糞谷一～二丁目（全域）、                  羽田一丁目（1番の一部）、東蒲田一～二丁目（全域）、                  南蒲田一丁目（1～22番、23番の一部、24番、                  25～26番の各一部）、                  南蒲田二丁目（1、4、5番の各一部）</p>		

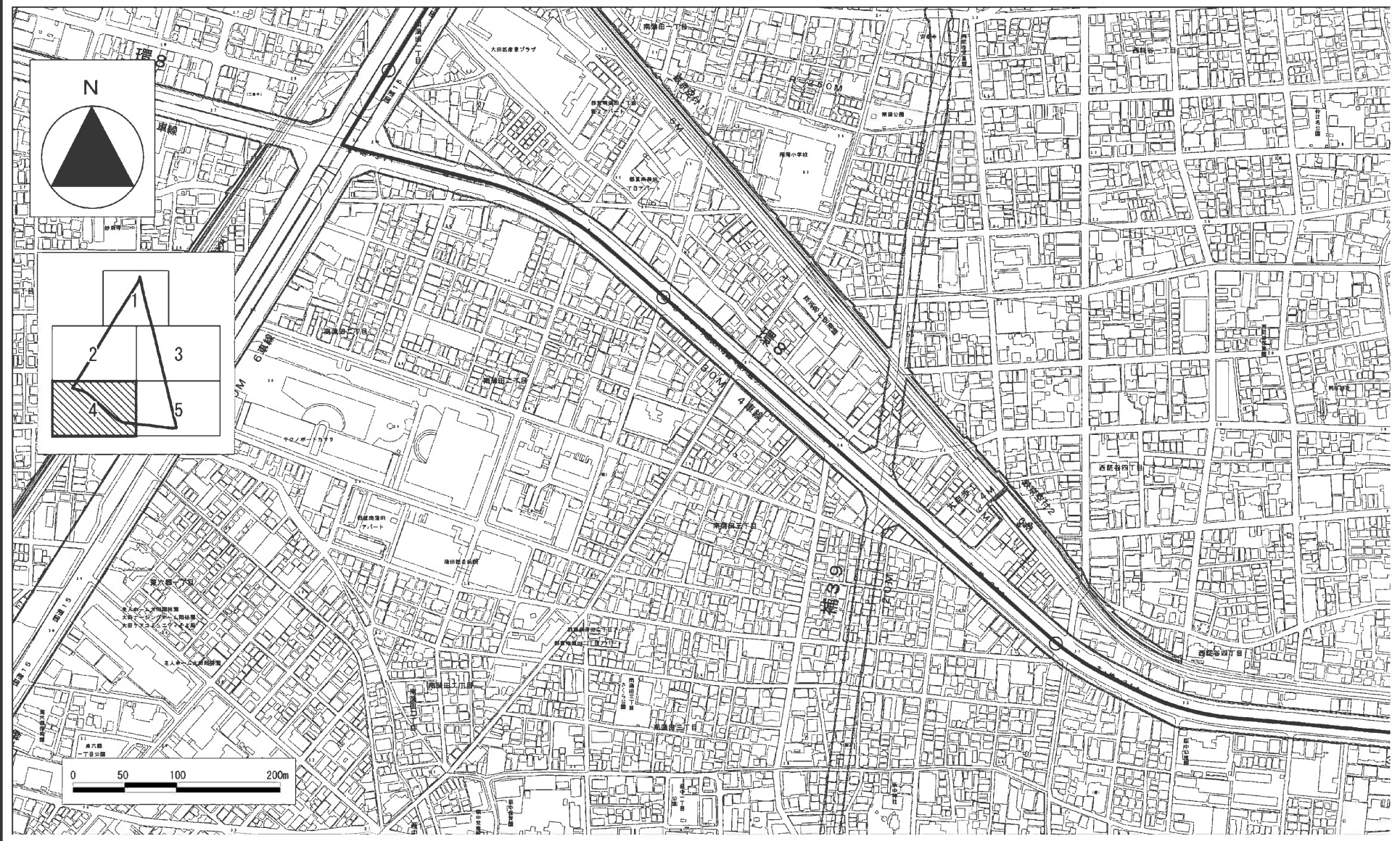
# 大森中・糀谷・蒲田地区 (大. 3) (その2)



# 大森中・糀谷・蒲田地区 (大. 3) (その3)



# 大森中・糞谷・蒲田地区 (大. 3) (その4)



# 大森中・糀谷・蒲田地区 (大. 3) (その5)

