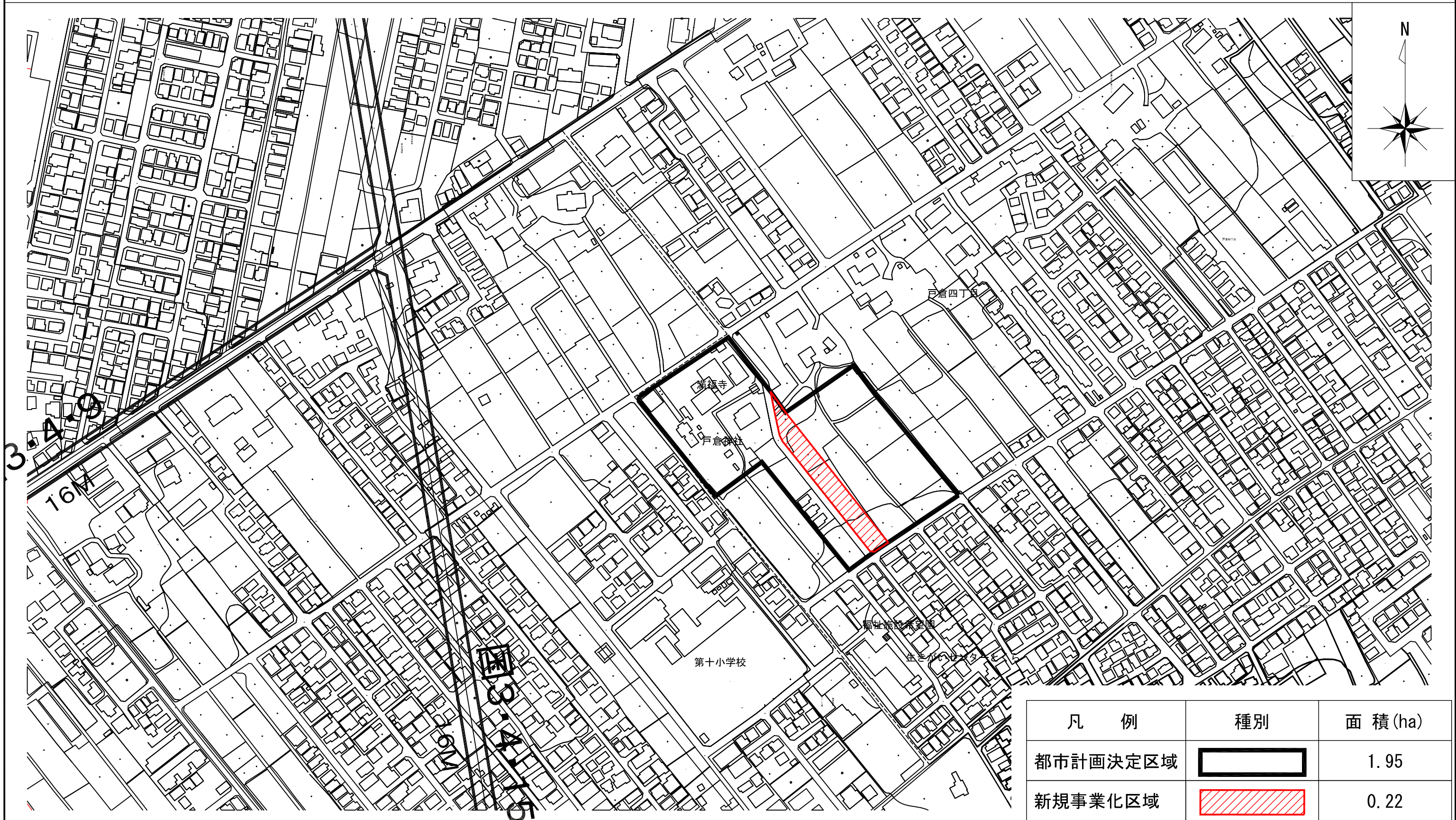

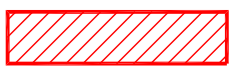


国分寺都市計画第3・3・1号戸倉公園(優先整備区域を表示する図面)参考図



凡 例	種別	面積 (ha)
都市計画決定区域		1.95
新規事業化区域		0.22



「この地図は、東京都知事の承認を受けて、東京都縮尺2,500分の1地形図を利用して作成したものである。(承認番号) 31都市基交著第110号」

「この地図は、東京都知事の承認を受けて、東京都縮尺1/2,500の地形図(道路網図)を使用して作成したものである。ただし、計画線は、都市計画道路の計画図から転記したものである。無断複製を禁ず。(承認番号) 31都市基街都第119号、令和元年8月6日」

縮尺1/2,500