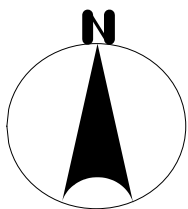
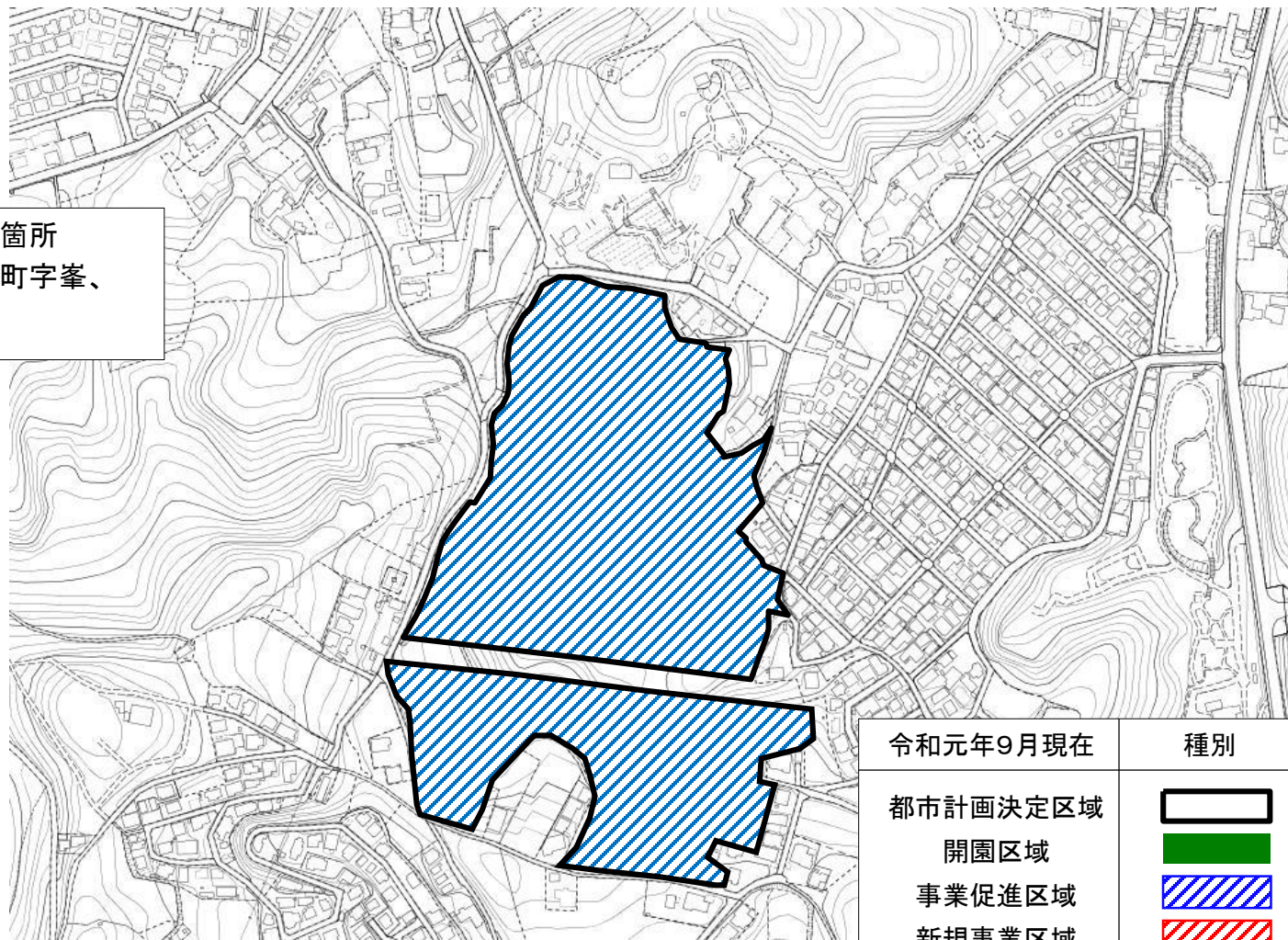






# 町田市都市計画緑地事業第31号薬師池北緑地(優先整備区域を表示する図面)参考図



優先整備区域箇所  
町田市野津田町字峯、  
字丸山



令和元年9月現在	種別	面積 (ha)
都市計画決定区域		6.9
開園区域		0.0
事業促進区域		6.9
新規事業区域		0.0

この地図は、「町田市共通地形図(1/2500)を使用して作成したものです。