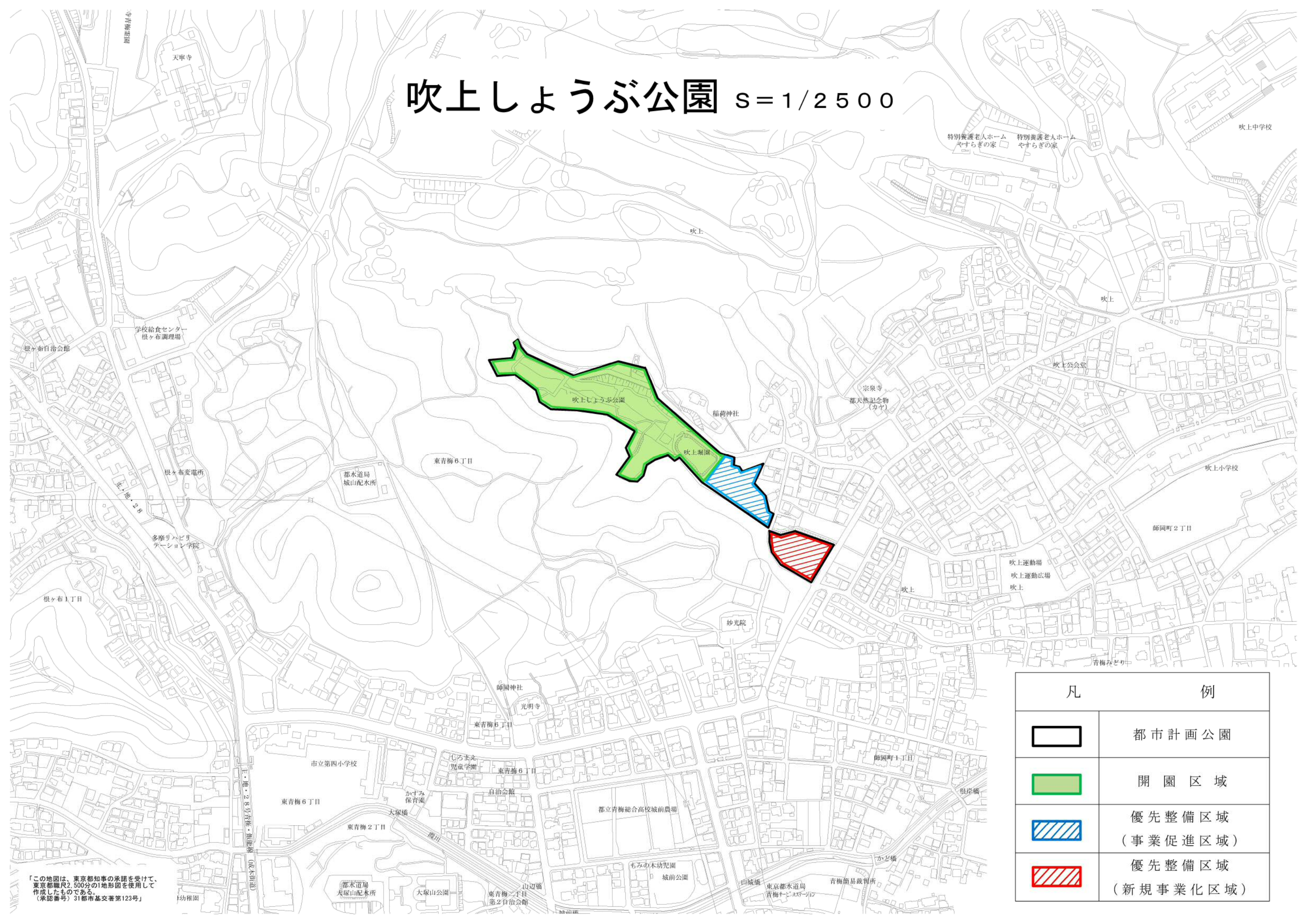






吹上しょうぶ公園 S=1/2500



凡	例
	都市計画公園
	開園区域
	優先整備区域 (事業促進区域)
	優先整備区域 (新規事業化区域)

「この地図は、東京都知事の承諾を受けて、東京都職尺2,500分の1地形図を使用して作成したものである。
(承認番号) 31都市基交審第123号」