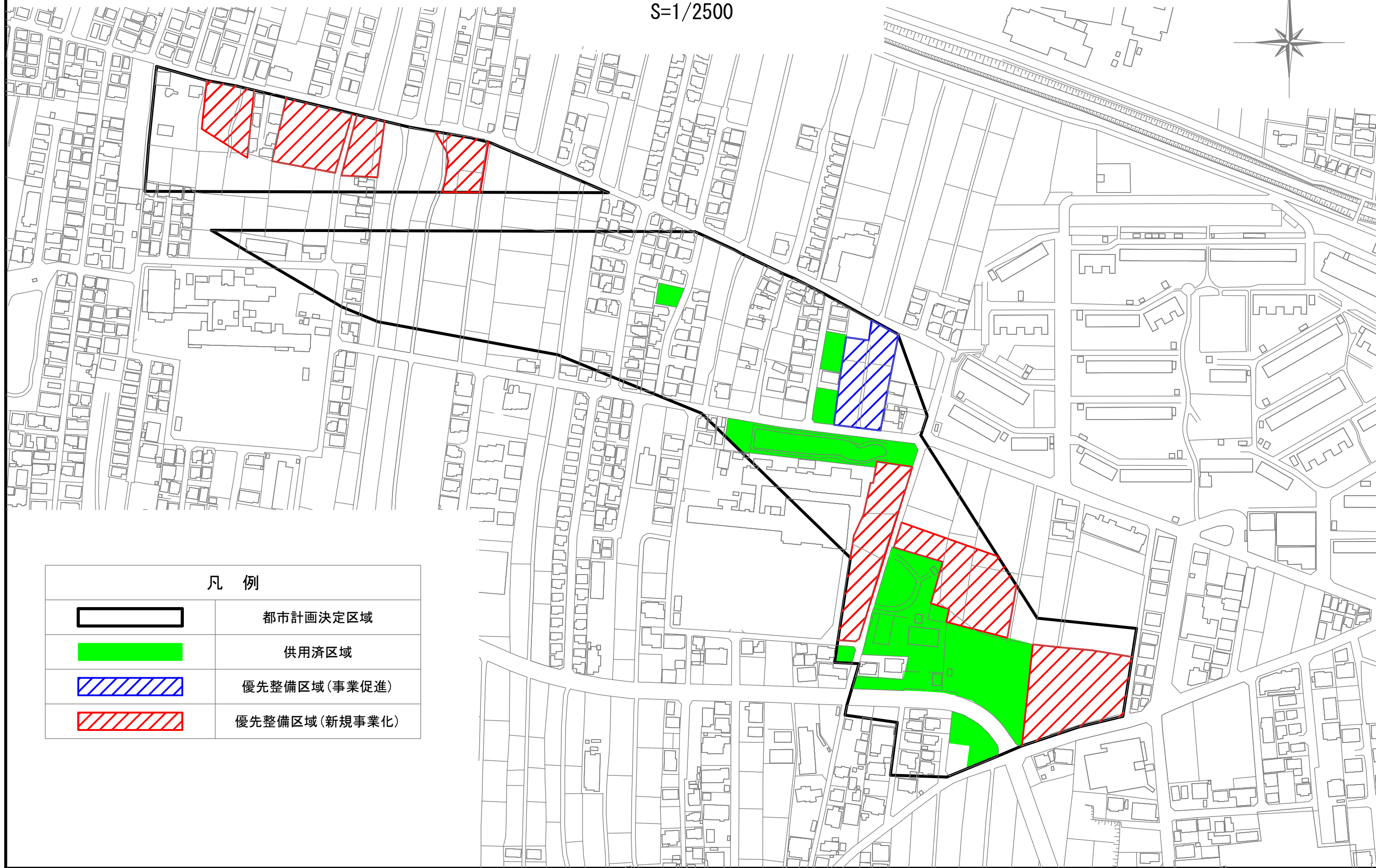







# 川越道緑地 優先整備区域図

S=1/2500



## 凡 例

|   |               |
|---|---------------|
|  | 都市計画決定区域      |
|  | 供用済区域         |
|  | 優先整備区域(事業促進)  |
|  | 優先整備区域(新規事業化) |