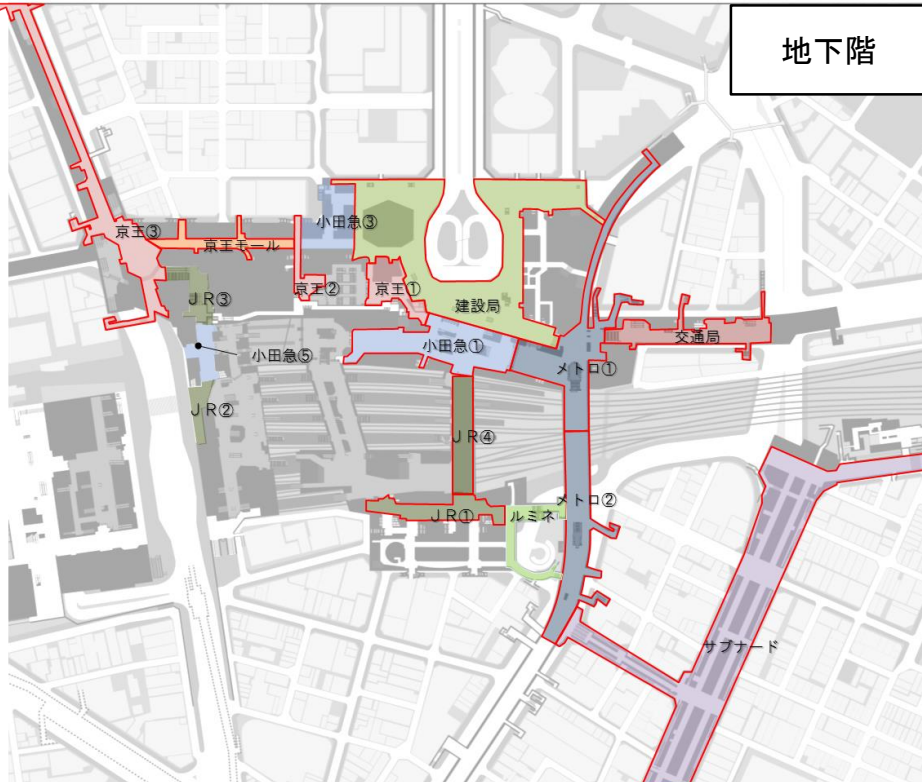




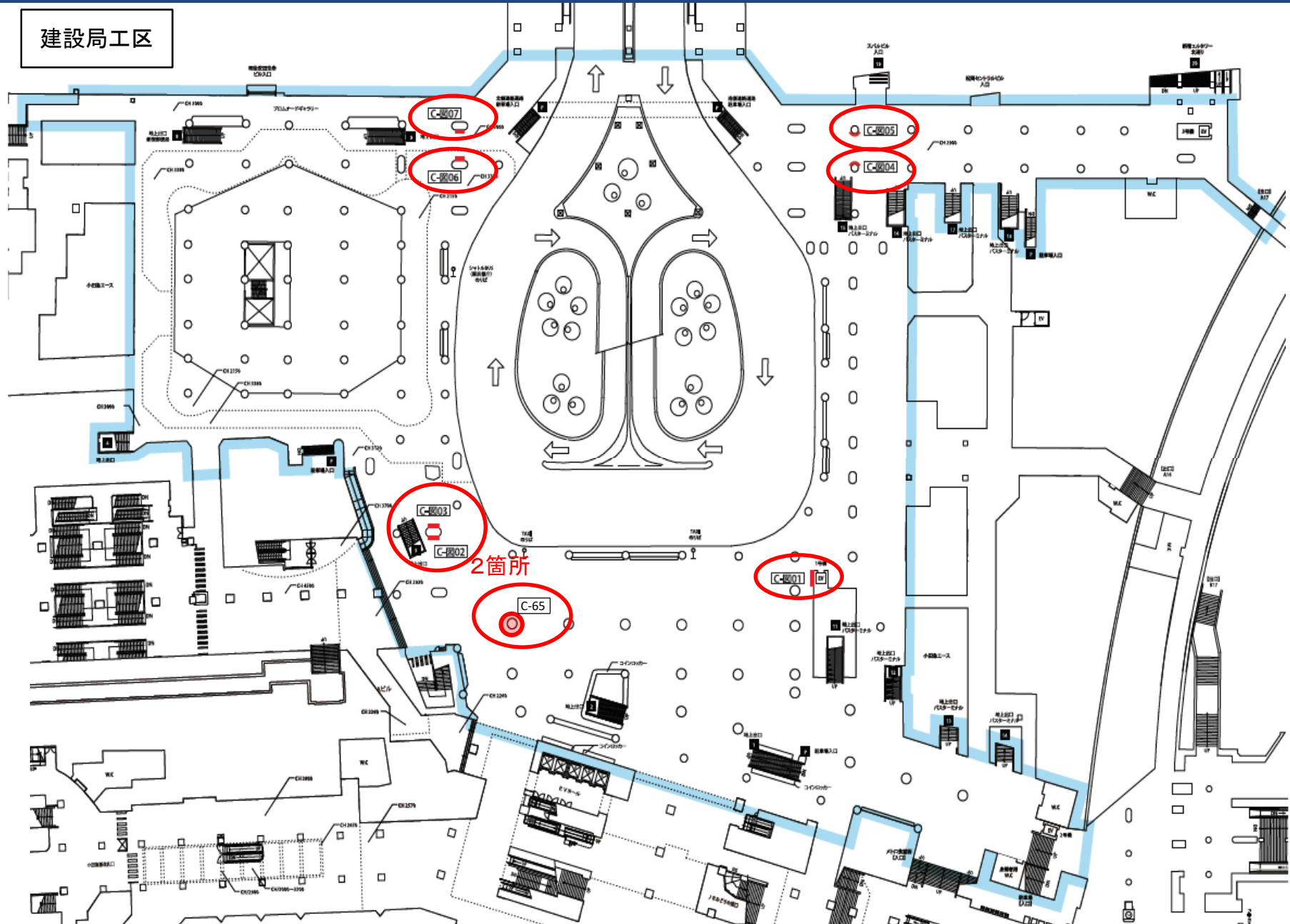
地上階



地下階

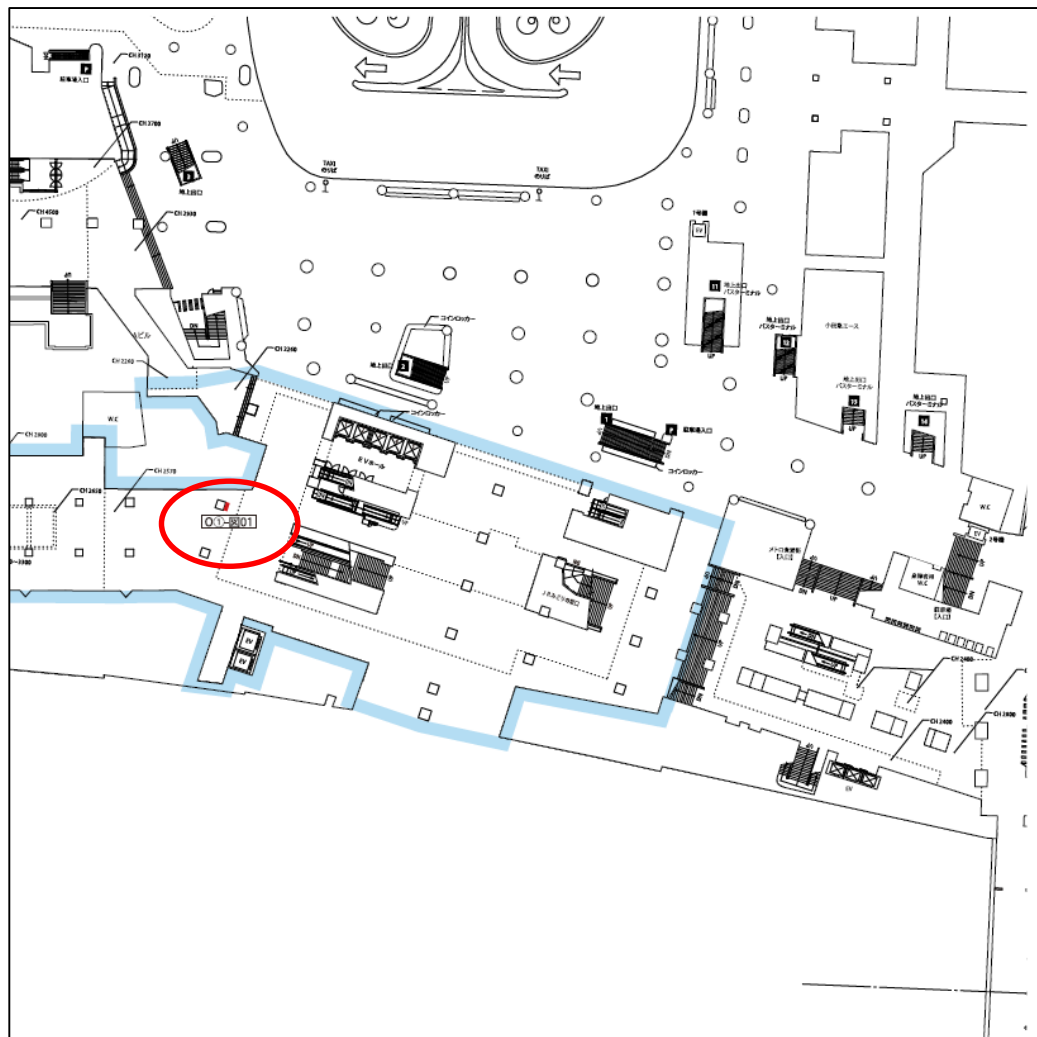
工区	サイン番号	台数
建設局	C-図01、C-図02、C-図03、C-図04、 C-図05、C-図06、C-図07、C-65	8
小田急①	O①-図01	1
小田急④	O④-図01（地上）	1
京王①、②	K①-図01、K②-図01	2
京王モール	KM-図01	1
京王③	K③-図01、K③-図02、K③-図03、 K③-図04、K③-図05、K③-図06、 K③-図07、K③-図08、K③-図09	9
メトロ①	M①-図01、M①-図02、M①-図03、 M①-図04、M①-図05	5
メトロ②	M②-図01、M②-図02、M②-図03	3
交通局	T-図01、T-図02、T-図03、T-図04、T-図05	5
JR①	J①-図01、J①-図02	2
JR④	J④-図01、J④-図02、J④-図03、J④-図04	4
西武	S-図01、S-図02	2
サブナード	SN-図01、SN-図02	2
南口歩道上	KK-図01、KK-図02、KK-図03	3
バスタ新宿周辺	B-図01、B-図02、B-図03	3
JR東南口	TN-図01、TN-図02	2
東口広場	SE-図01	1
合計		54

# 新宿ターミナルマップのQRコード設置箇所（案）

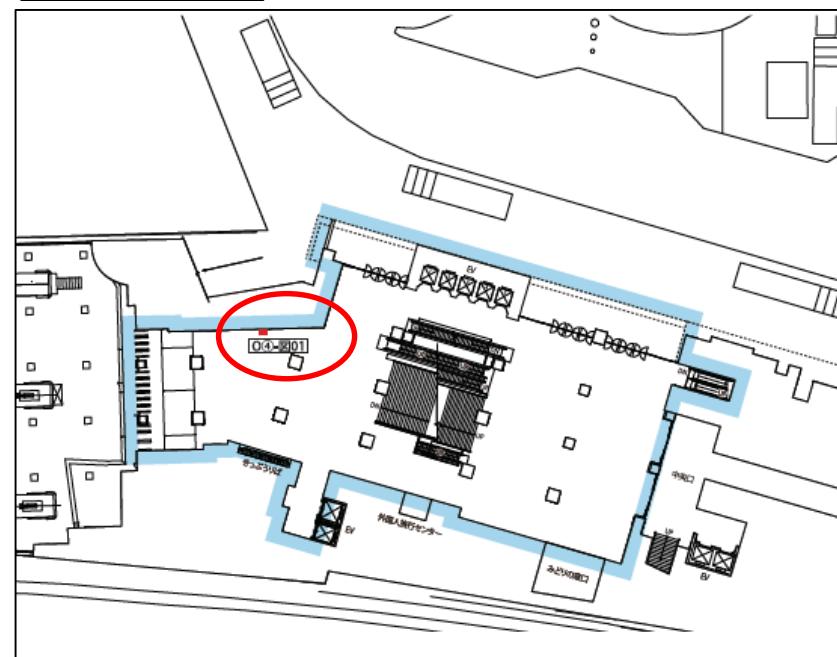


# 新宿ターミナルマップのQRコード設置箇所（案）

## 小田急①工区

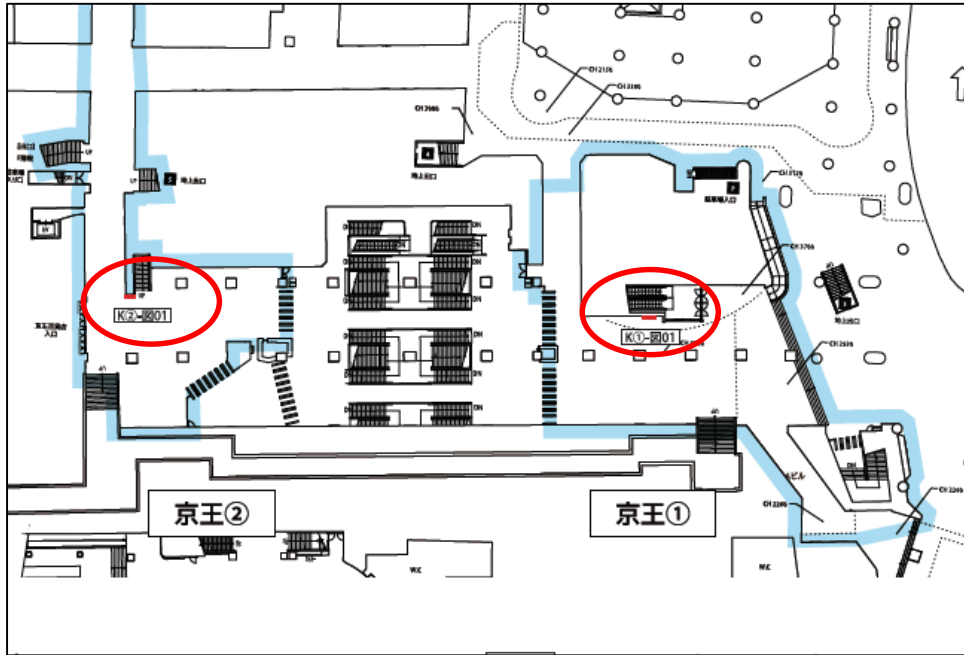


## 小田急④工区

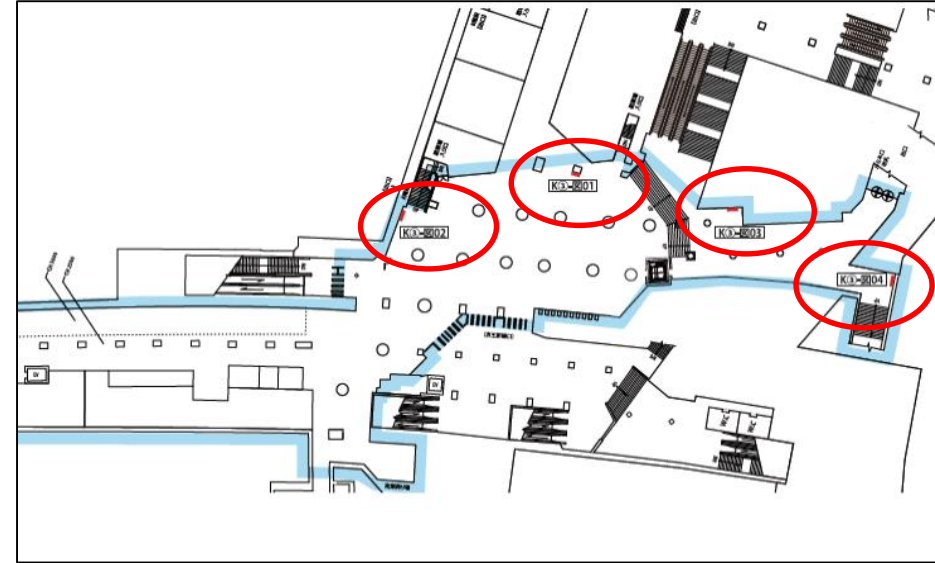


# 新宿ターミナルマップのQRコード設置箇所（案）

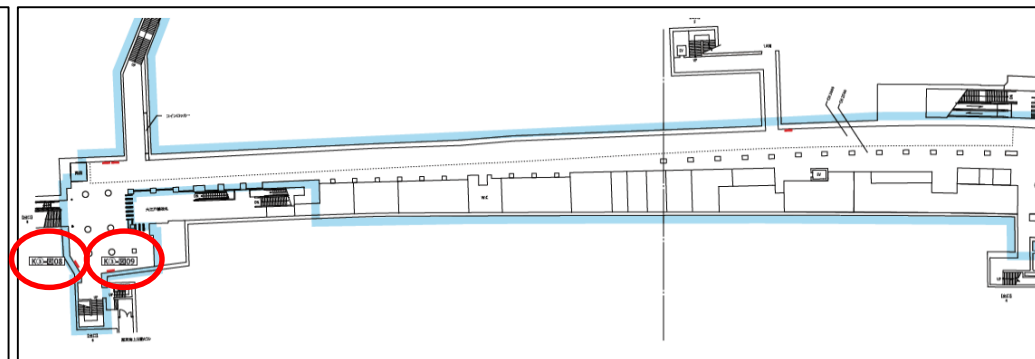
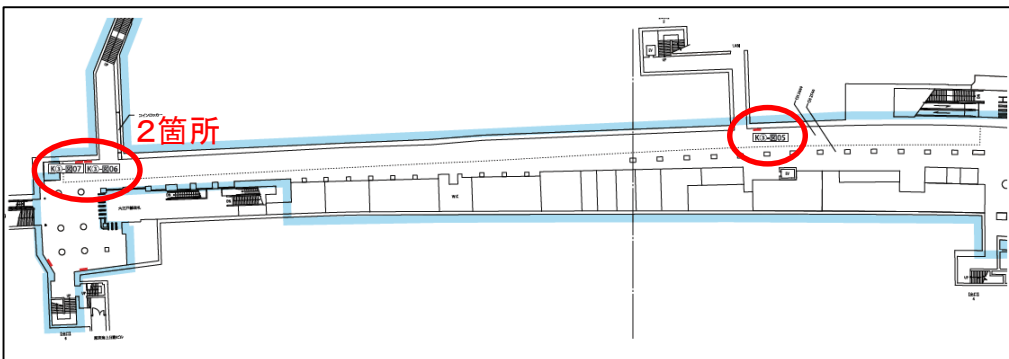
京王①、②工区



京王③工区

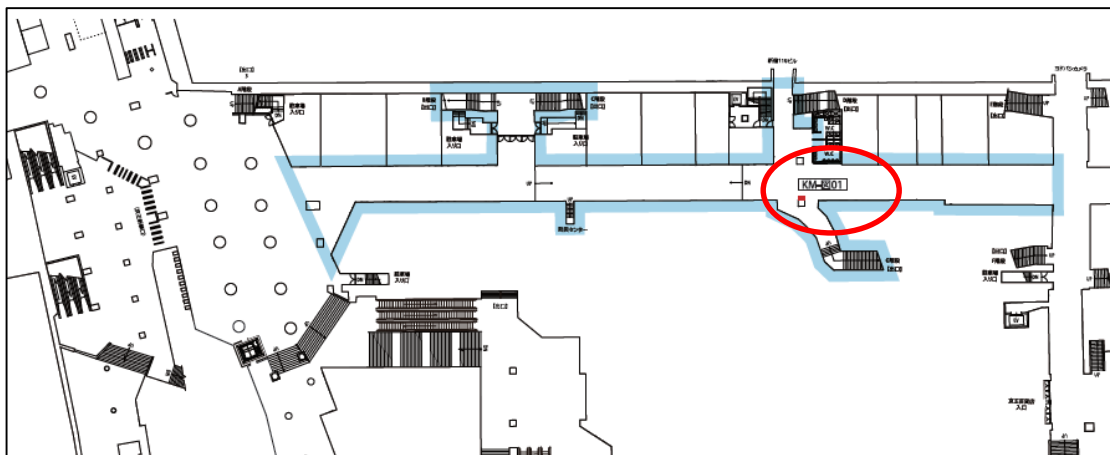


京王③工区

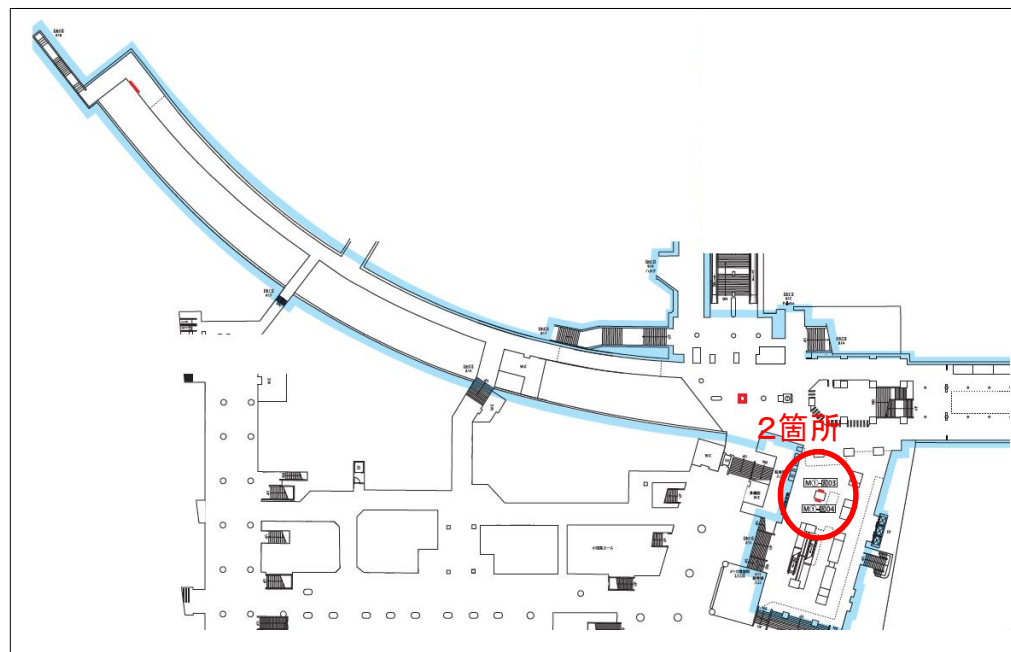
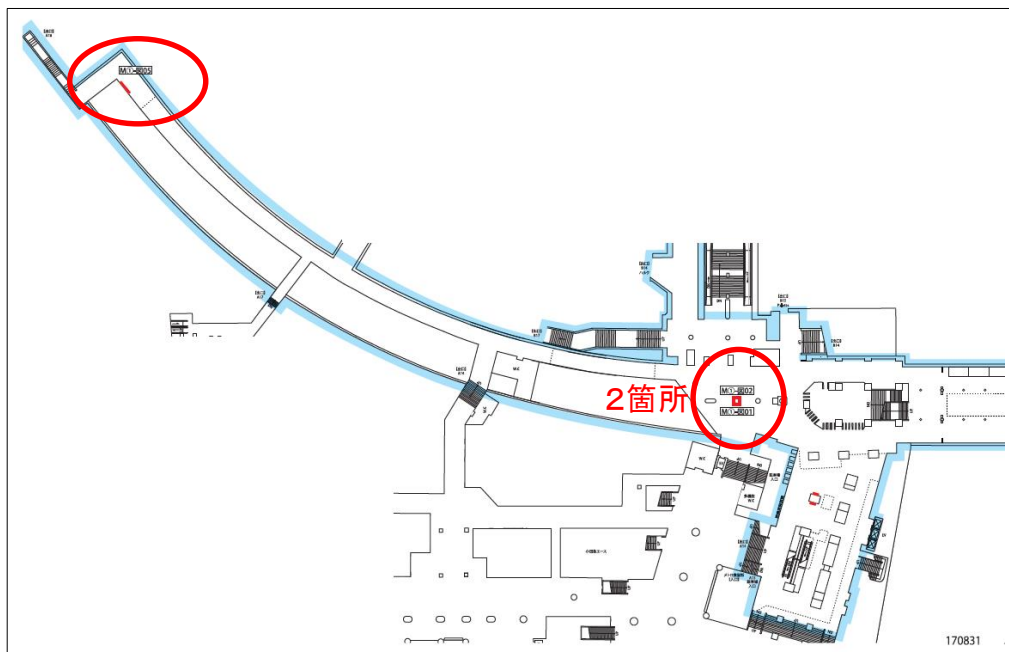


# 新宿ターミナルマップのQRコード設置箇所（案）

## 京王モール工区

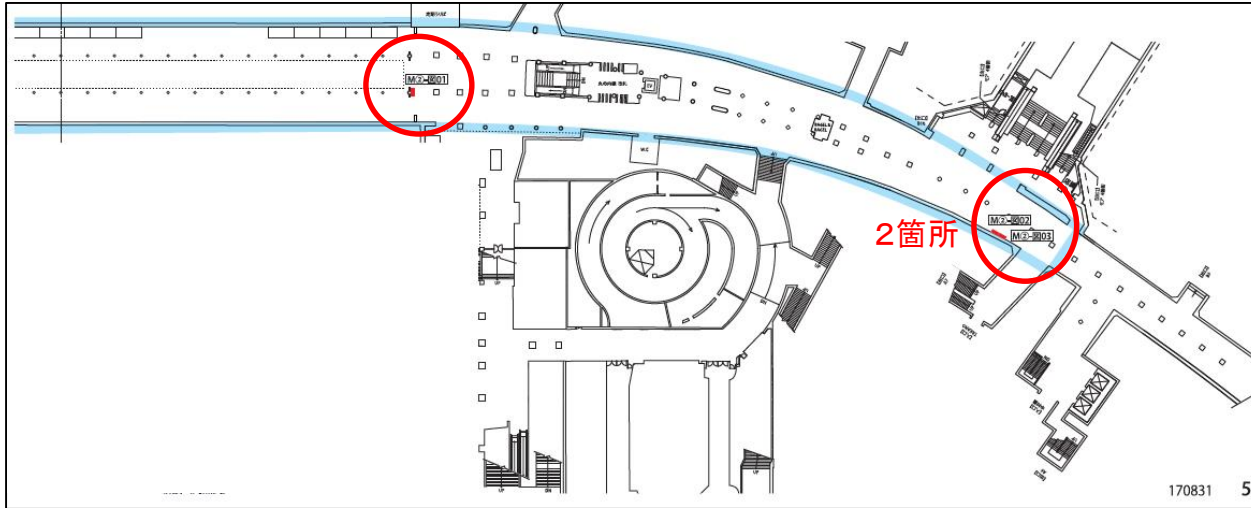


## 外口①工区

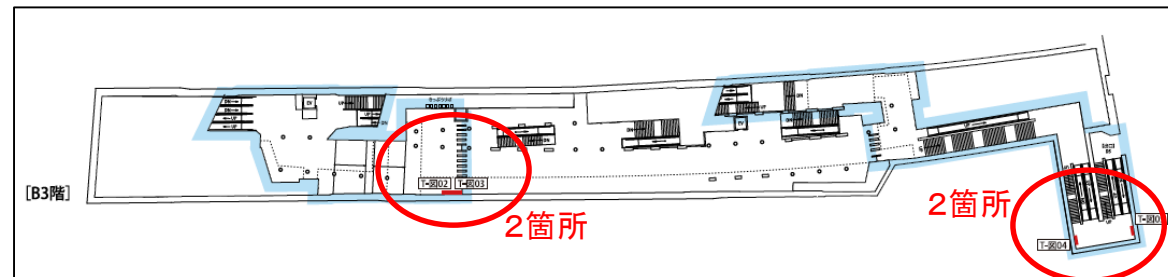
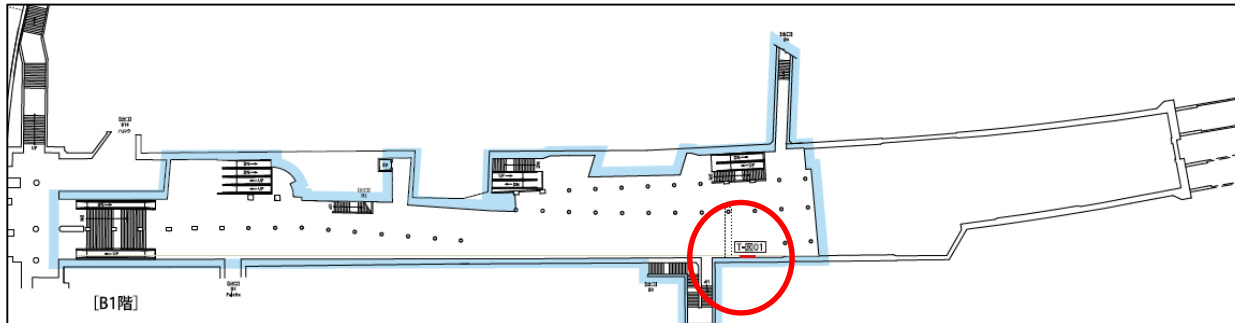


# 新宿ターミナルマップのQRコード設置箇所（案）

## 外口②工区

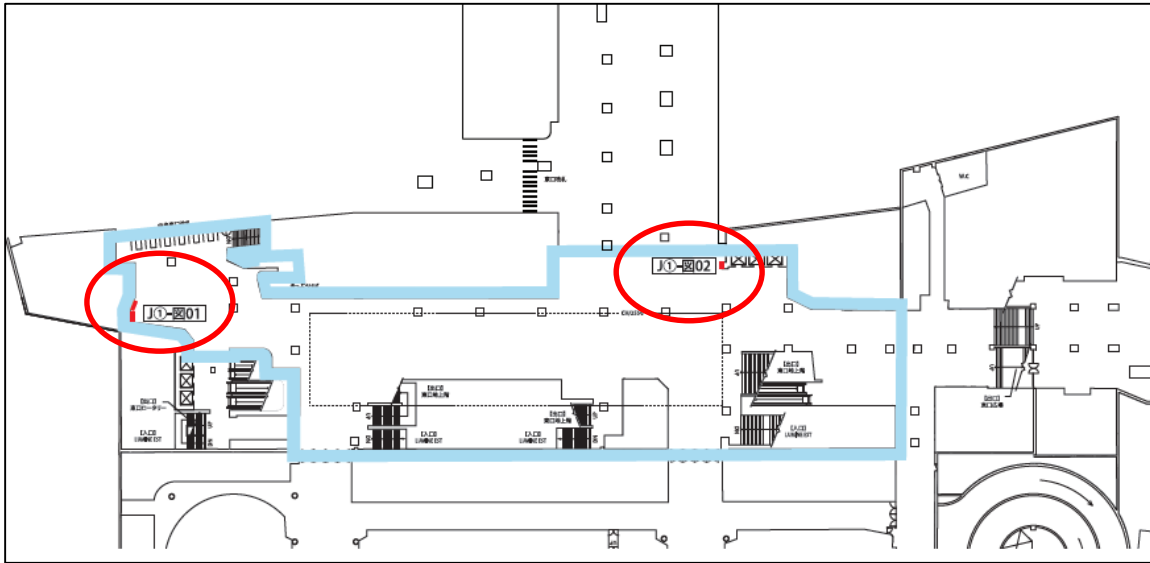


## 交通局工区

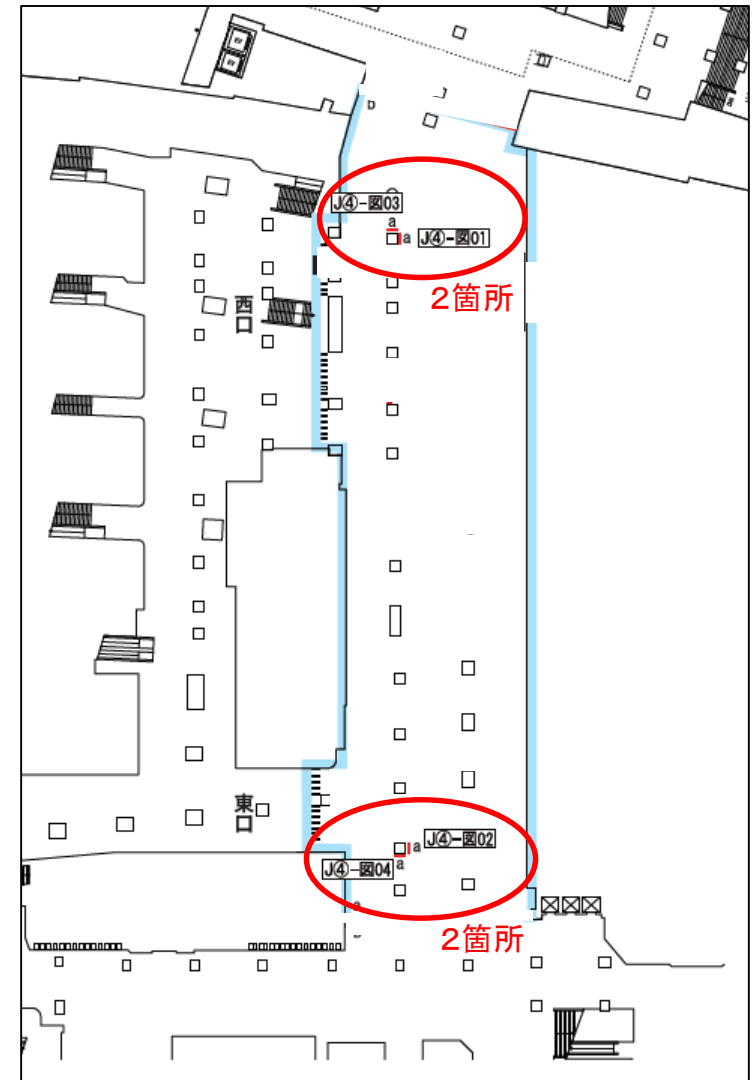


# 新宿ターミナルマップのQRコード設置箇所（案）

JR①工区

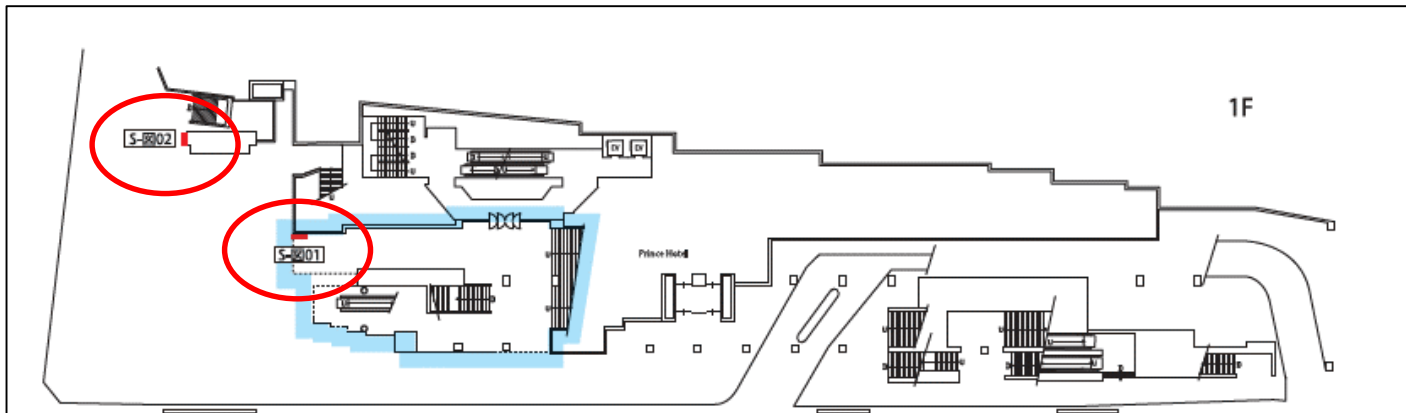


JR④工区

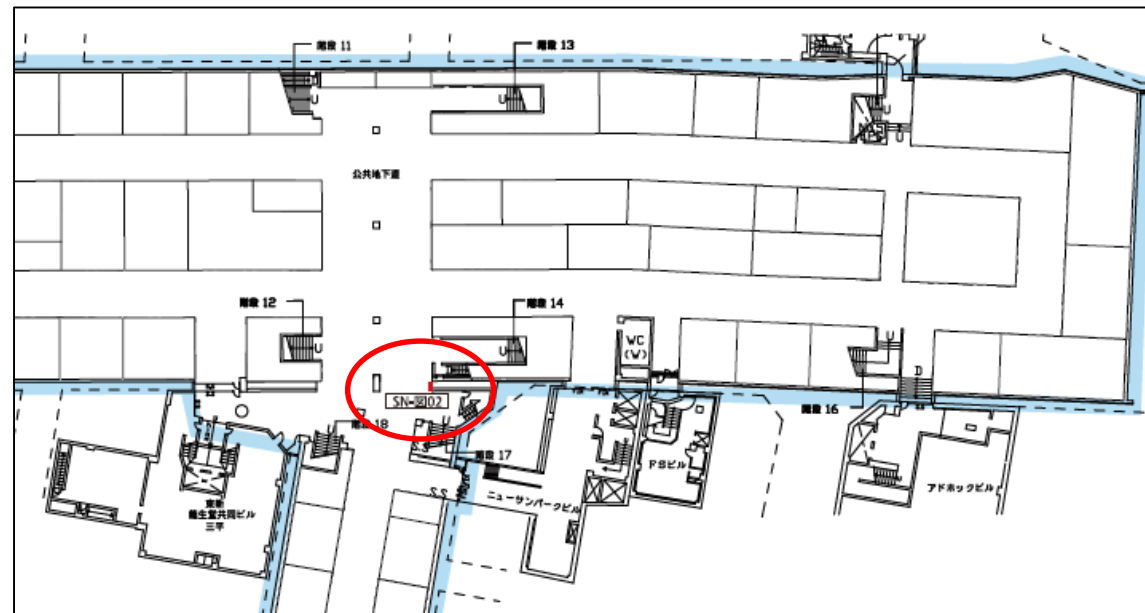
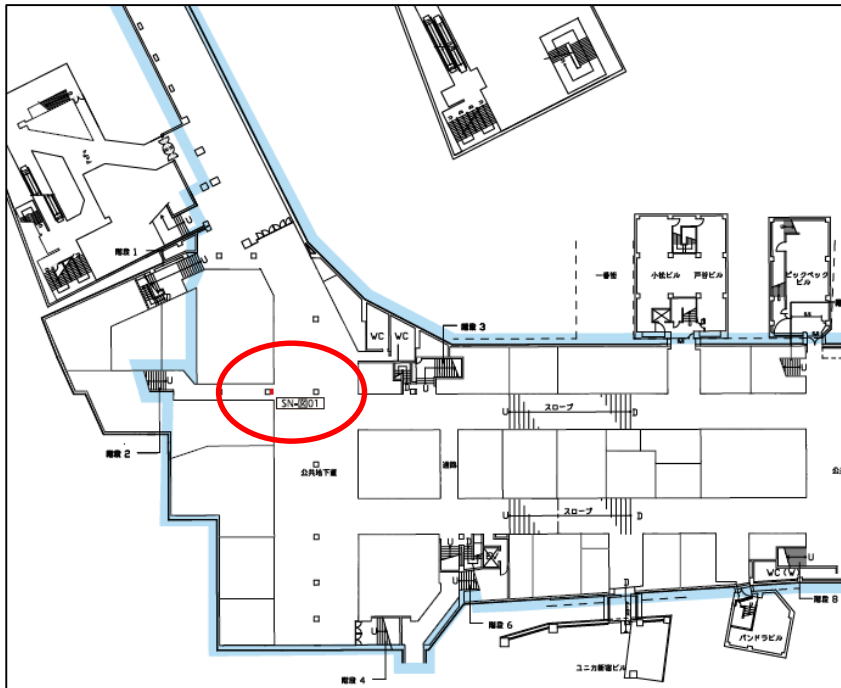


# 新宿ターミナルマップのQRコード設置箇所（案）

## 西武工区



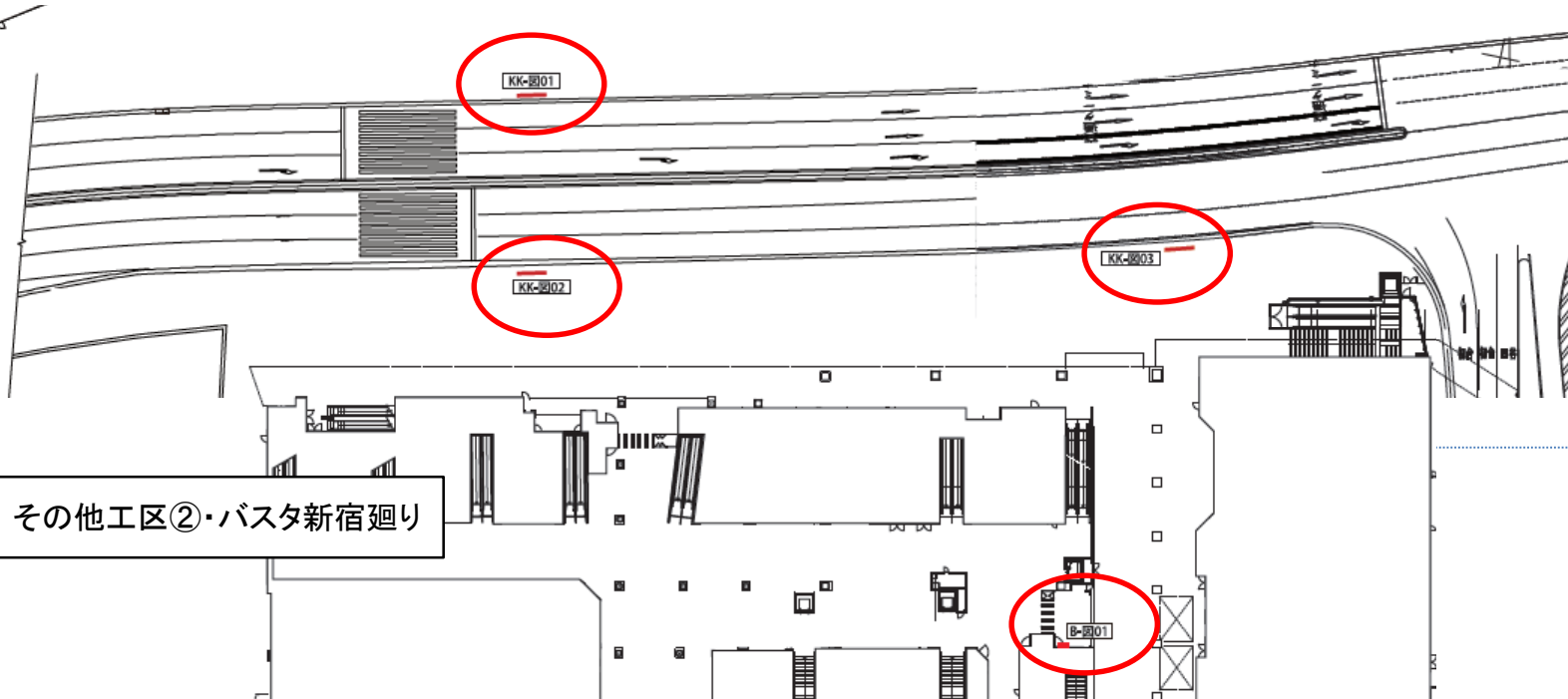
## サブナード工区



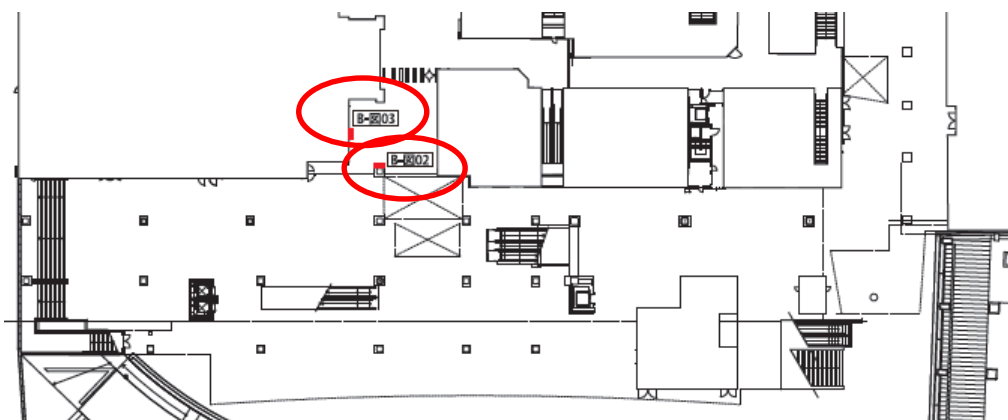


# 新宿ターミナルマップのQRコード設置箇所（案）

その他工区①・南口歩道上

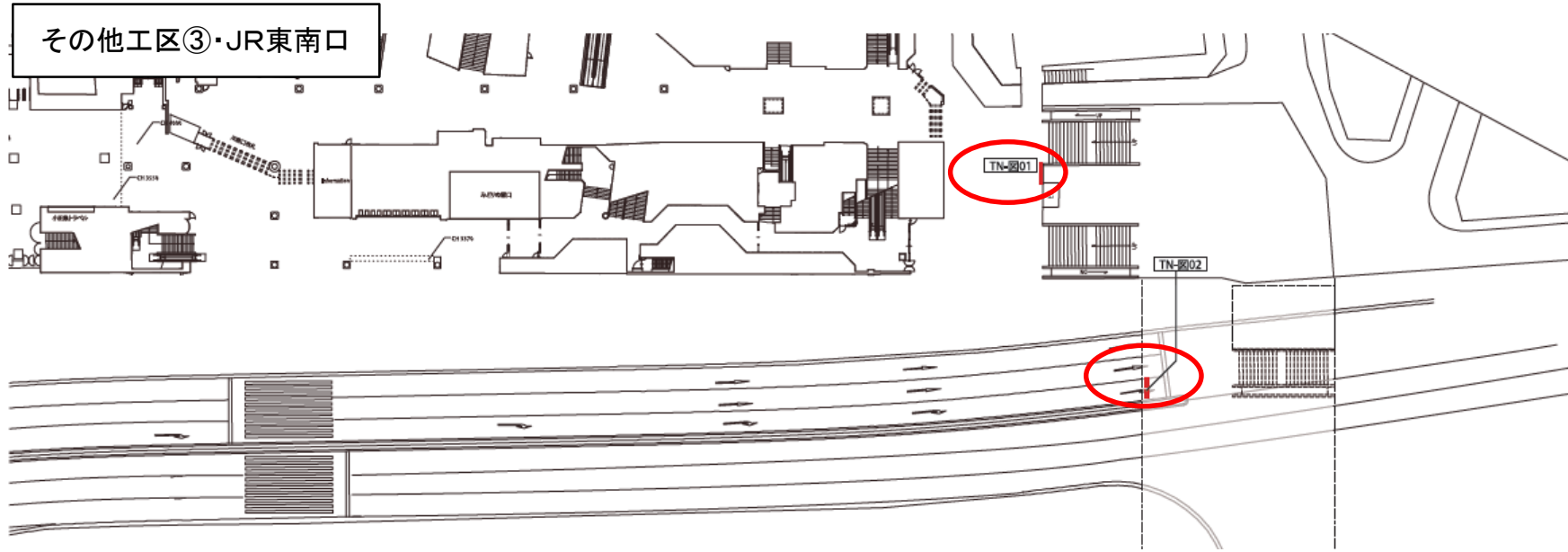


その他工区②・バスタ新宿廻り



# 新宿ターミナルマップのQRコード設置箇所（案）

## その他工区③・JR東南口



## その他工区④・東口広場

