

図2.1 みどりの現況

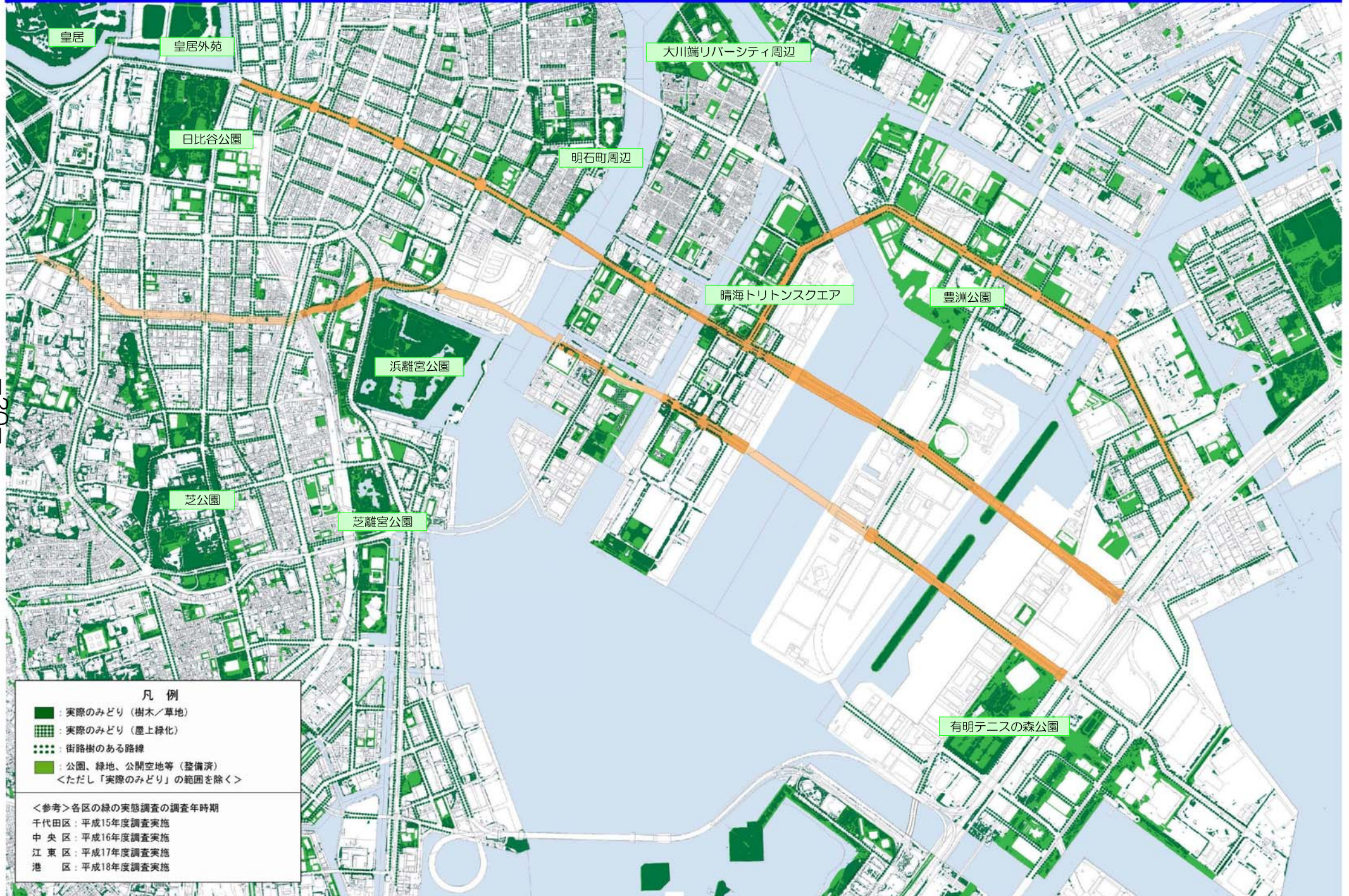
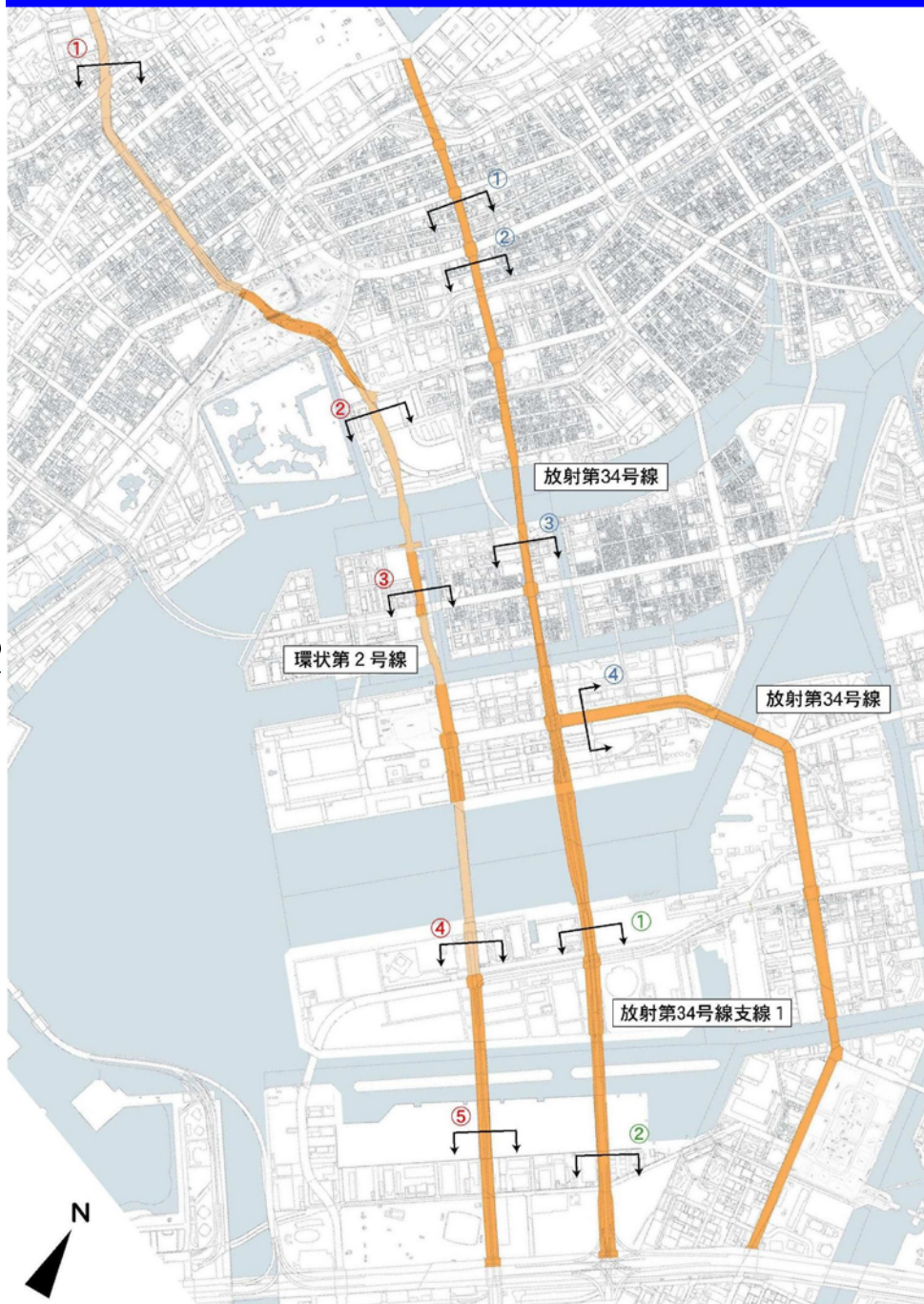
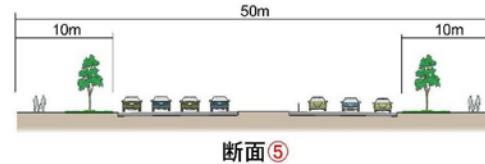
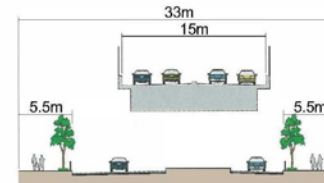
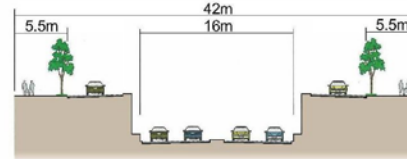
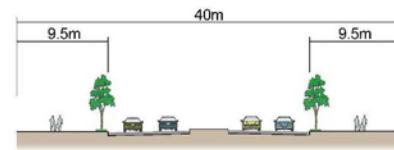


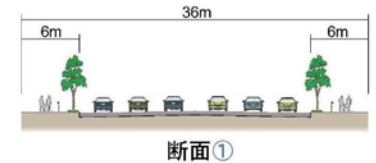
図 2.2 「みどりの軸となる道路」の現況



環状第2号線横断図



放射第34号線横断図



放射第34号線支線1横断図

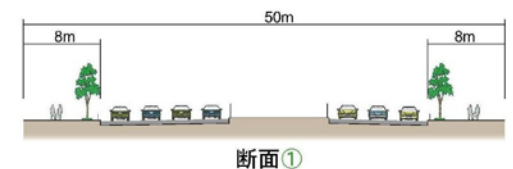


図 2.3.1 まちづくりの現況(有明北・東雲・豊洲地区)



図 2.3.2 まちづくりの現況(晴海・勝どき地区)



図 2.3.3 まちづくりの現況(築地・銀座地区)

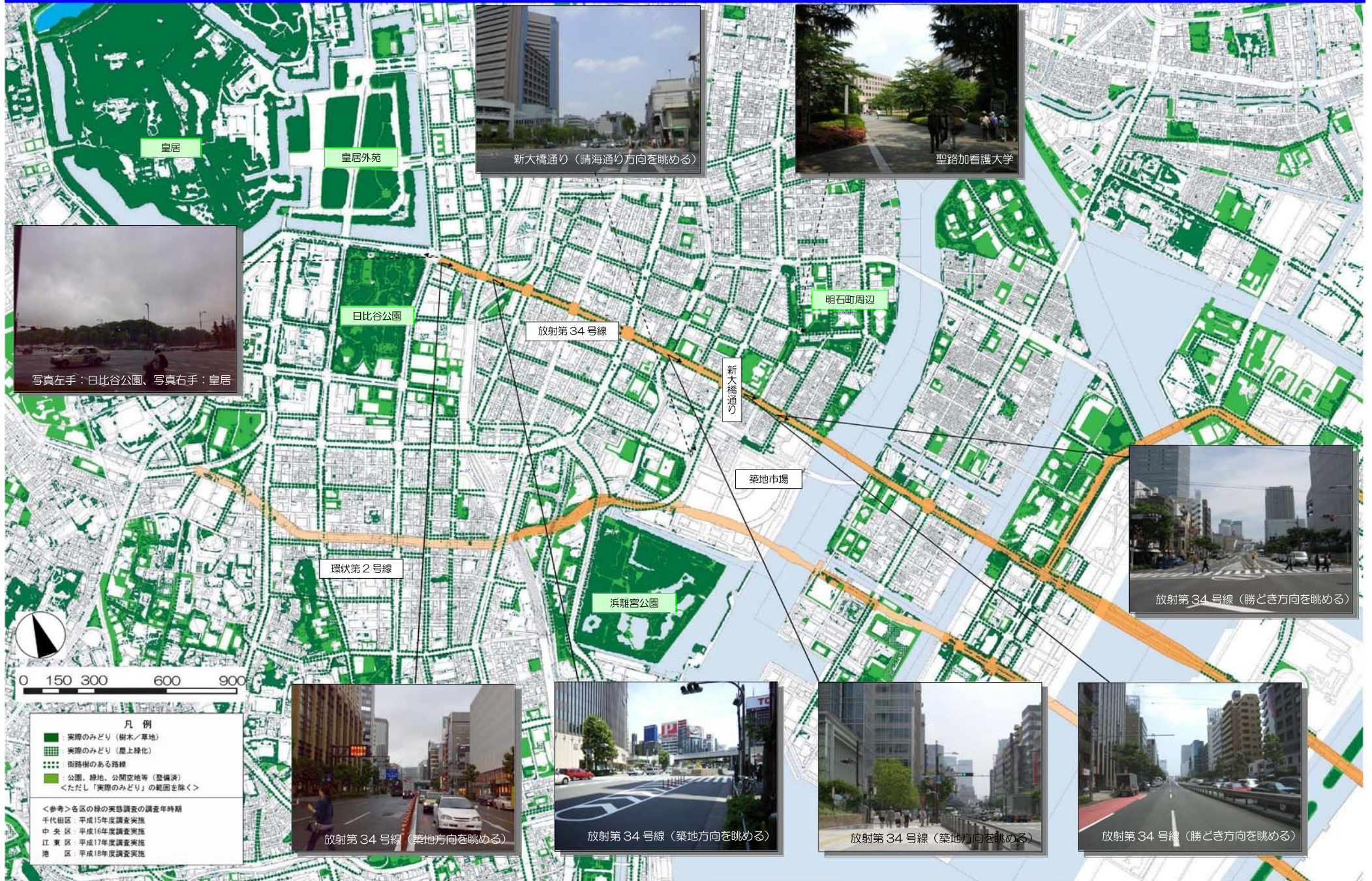


図 2.3.4 まちづくりの現況(汐留・新橋・虎ノ門地区)



凡例	
	：実際のみどり(樹木/草地)
	：実際のみどり(屋上緑化)
	：街路樹のある路幅
	：公園、緑地、公開空地等(整備済) <ただし「実際のみどり」の範囲を除く>

<参考>各区の緑の実態調査の調査年時期
 千代田区：平成15年度調査実施
 中央区：平成16年度調査実施
 江東区：平成17年度調査実施
 港区：平成18年度調査実施