

指 定  
道 路（ 位 置 ） 指 定 変 更 申 請 図  
指 定 取 消

縮 尺	地 籍 図	
	付 近 見 取 図	
	構 造 図	

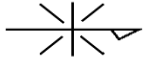
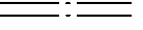
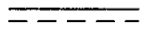
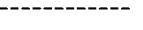


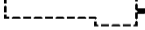


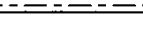






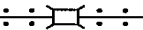

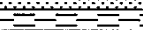
道路に係る土地の地名地番

幅員 メートル・延長      メートル・自動車転回広場      平方メートル

※ 道 路（ 位 置 ） の 指 定 ・ 指 定 変 更 ・ 指 定 取 消 台 帳			
告 示 年 月 日	年 月 日	指 定 年 月 日	年 月 日
告 示 番 号	第 号	番 号	第 号

承 諾 書	この図面のとおり道路（位置）の 指定・指定の変更・指定の取消しを 承諾いたします。 年 月 日 申請者 殿		申請者住所・氏名・印		
	権 利 別	住 所	氏 名	印	承 諾 日
備 考					
図 面 作 成 者 住 所 ・ 氏 名					㊟
測 量 者 住 所 ・ 氏 名					㊟

凡 例

方 位		都 市 計 画 路 線	
塀（構造を記入のこと。）		予 定 する 道 路 の 位 置	
生 垣		既 存 道 路（公道私道を区 別し記入のこと。）	
予 定 建 築 物 （用途を記入のこと。）		指 定 され た 道 路 の 位 置 及 び 建 築 線（指定年月日及び番号を記 入のこと。）	
既 存 建 築 物 （用途を記入のこと。）		法第42条第2項に該当する道路	
敷 地 界		取 り 消 され る 道 路 の 位 置	
地 番 界		申 請 する 道 路 の 位 置	
町 丁 目 界		擁 壁	
区 市 町 村 界		高 圧 線	
		崖	
		水 路 及 び 土 揚 敷	

- 注意
- 1 承諾書の「権利別」欄は、土地の所有者及びその土地又はその土地の建築物若しくは工作物について該当する権利をそれぞれ記入してください。
  - 2 図面中に、地番、権利別及び氏名をそれぞれ記入してください。
  - 3 備考欄には、権利者の承諾に関連し特記すべき事項を記入してください。
  - 4 申請の道路の幅員及び延長の単位は「メートル」（小数点以下2位まで）としてください。
  - 5 付近見取図、道路構造図及び土地に高低差がある場合は、その断面図を記入してください。
  - 6 付近見取図と地籍図の方位は、一致させてください。
  - 7 隣地境界又は測量の基点から申請道路までの距離を記入してください。
  - 8 ※印のある欄には記入しないでください。