



計測機器による取得データのイメージ

航空レーザ点群 (16点/m²)



計測機器による取得データのイメージ

UAVレーザ点群 (400点/m²)



計測機器による取得データのイメージ

航空写真（10 c m解像度、20cm解像度）




航空写真(10cm解像度)




航空写真(20cm解像度)

計測機器による取得データのイメージ

MMSによる3次元点群データ




MMS点群（約1600点/m²）※反射強度表示



MMS点群（約400点/m²）※RGB（色）表示

計測機器による取得データのイメージ

台車計測による3次元点群データ



MMS点群 (約1600点/m²) ※反射強度表示



MMS点群 (約1600点/m²) ※RGB (色) 表示