

中央区



出典：国土数値情報及び基盤地図情報
(国土地理院)各種データを加工
東京都通称道路名地図(東京都建設局)

区内では、震災復興事業により復興大公園1か所(浜町公園)、復興小公園11か所が設置されたが、築地公園は隣接小学校の校地拡張により1977年に廃止されて、現在は10か所の復興小公園が供用している。

ほとんどの復興小公園において改修や老朽化施設の更新を重ねている。京橋公園には、開設当初の人造石研ぎ出し仕上げの二連すべり台の解説板が残されている。また、蛸殻町公園のある場所は、江戸時代、松平三河守の下屋敷があったところで、その後京都出身の豪商杉村甚兵衛氏の屋敷となり、関東大震災時には近所の人達とその広い庭園内に難を逃れて助かったとの逸話が伝わっている。

区内の復興小公園では多くの公園にじゃぶじゃぶ池や噴水等の親水施設が整備されているほか、十思公園の牢屋敷の遺構展示や吉田松陰の石碑、越前堀児童公園の石垣展示等を通じて江戸の歴史に触れることができる。また、越前堀児童公園や月島第一児童公園ではキャッチボール場が設置されて地域ニーズに応じた改修が行われている。さらに近年では、月島第二児童公園で「太陽のマルシェ」が開催されるなど新しい公園利用が始まっている。

各復興小公園では、かまどベンチやソーラー照明灯、防災井戸等が設置されて防災機能の拡充が図られている。



1 越前堀児童公園 (旧 越前堀公園)

広場を中心にじゃぶじゃぶ池、キャッチボール場、遊具、かまどベンチが配置されている。近年設置されたすべり台は、開設当初のすべり台と同様の人造石研ぎ出し仕上げの工法が用いられている。

● 3,060㎡ ● 1930年開設 ● 新川 1-12-1



2 十思公園

「石町時の鐘」や牢屋敷の遺構、吉田松陰終焉の石碑があり、江戸の歴史に触れられる。園内は樹木による緑陰が形成され、遊具、かまどベンチがある。隣接小学校のグラウンド跡地には十思スクエア別館がある。

● 2,084㎡ ● 1930年開設 ● 日本橋小伝馬町 5-2



3 常盤公園

小学校の屋外プールの設置や上越・東北新幹線整備のため、公園敷地が小さくなったが、トイレやベンチにより地域の休憩スポットとなっている。


● 1,420㎡ ● 1931年開設 ● 日本橋本石町 4-4-3



4 久松児童公園 (旧 久松公園)

河川覆いに伴う敷地拡張により久松小学校校庭と一体化し、拡張部分は遊具やじゃぶじゃぶ池がある。警察署が隣接し、校庭は一般開放されて多くの子どもたちで賑わう。

● 3,618㎡ ● 1930年開設 ● 日本橋富沢町 16-6



6 鉄砲洲児童公園 (旧 鐵砲洲公園)

中央に広場を配し、遊戯広場、じゃぶじゃぶ池、噴水、かまどベンチがある。隣接の中央小学校との間に介在する区道は歩行者専用として規制して公園との一体化が図られている。

● 2,964㎡ ● 1930年開設 ● 湊 1-5-1



7 京橋公園

日陰棚やサルスベリ、サクラ、プラタナスなどの緑陰の憩いの場と遊具のある広場、かまどベンチがある。小学校跡地は区営の複合高層住宅に利用されている。

● 2,194㎡ ● 1930年開設 ● 銀座 1-25-2



8 蛸殻町公園

隣接小学校の校舎建替時に、公園に校舎を建て校地部分を公園として一体化し、公園の広場と校庭を兼用している。遊戯広場やかまどベンチ、公園の由来解説板が設置されている。接道部は大

● 5,903㎡ ● 1931年開設 ● 日本橋蛸殻町 2-10-6



9 月島第二児童公園 (旧 月島第二公園)

市街地再開発事業により大きく変貌し、遊具が充実して、子ども連れで賑わう。じゃぶじゃぶ池、平和のモニュメント、かまどベンチが配置されている。定期的で開催される「太陽のマルシェ」では、産地直送の野菜等が販売され、地域交流の場となっている。

● 5,189㎡ ● 1926年開設 ● 勝どき 1-9-8



10 月島第一児童公園 (旧 月島第一公園)

広場にはケヤキやサクラを配し、周囲に遊具を幼児用と児童用に分けて配置している。キャッチボール場、かまどベンチが配置されている。隣接小学校は区民センターに代わっている。

● 3,769㎡ ● 1927年開設 ● 月島 4-2-1



11 築地公園

隣接する築地小学校の校舎新築のため、1977年に廃止された。現在は学校統廃合により校地も無くなっている。

● 2,906㎡ ● 1930年開設 ● 築地3丁目地内



12 築地公園

隣接する築地小学校の校舎新築のため、1977年に廃止された。現在は学校統廃合により校地も無くなっている。

● 2,906㎡ ● 1930年開設 ● 築地3丁目地内



13 築地公園

隣接する築地小学校の校舎新築のため、1977年に廃止された。現在は学校統廃合により校地も無くなっている。

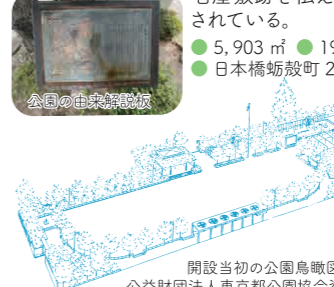
● 2,906㎡ ● 1930年開設 ● 築地3丁目地内



14 築地公園

隣接する築地小学校の校舎新築のため、1977年に廃止された。現在は学校統廃合により校地も無くなっている。

● 2,906㎡ ● 1930年開設 ● 築地3丁目地内



15 築地公園

隣接する築地小学校の校舎新築のため、1977年に廃止された。現在は学校統廃合により校地も無くなっている。


● 2,906㎡ ● 1930年開設 ● 築地3丁目地内



16 築地公園

隣接する築地小学校の校舎新築のため、1977年に廃止された。現在は学校統廃合により校地も無くなっている。

● 2,906㎡ ● 1930年開設 ● 築地3丁目地内



17 築地公園

隣接する築地小学校の校舎新築のため、1977年に廃止された。現在は学校統廃合により校地も無くなっている。


● 2,906㎡ ● 1930年開設 ● 築地3丁目地内



18 築地公園

隣接する築地小学校の校舎新築のため、1977年に廃止された。現在は学校統廃合により校地も無くなっている。

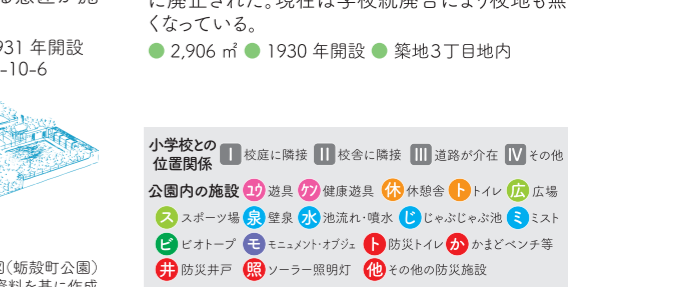
● 2,906㎡ ● 1930年開設 ● 築地3丁目地内



19 築地公園

隣接する築地小学校の校舎新築のため、1977年に廃止された。現在は学校統廃合により校地も無くなっている。

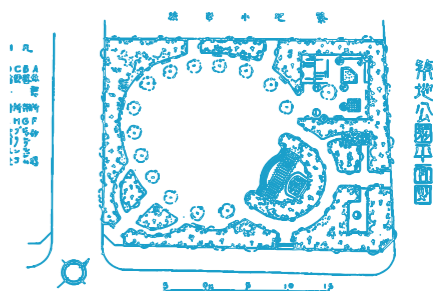
● 2,906㎡ ● 1930年開設 ● 築地3丁目地内



20 築地公園

隣接する築地小学校の校舎新築のため、1977年に廃止された。現在は学校統廃合により校地も無くなっている。

● 2,906㎡ ● 1930年開設 ● 築地3丁目地内

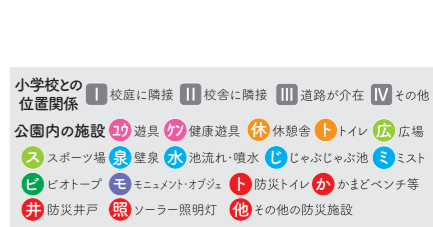


開設当初の公園鳥瞰図(築地公園)
公益財団法人東京都公園協会資料を基に作成

11 築地公園

隣接する築地小学校の校舎新築のため、1977年に廃止された。現在は学校統廃合により校地も無くなっている。

● 2,906㎡ ● 1930年開設 ● 築地3丁目地内



開設当初の公園鳥瞰図(蛸殻町公園)
公益財団法人東京都公園協会資料を基に作成

11 築地公園

隣接する築地小学校の校舎新築のため、1977年に廃止された。現在は学校統廃合により校地も無くなっている。

● 2,906㎡ ● 1930年開設 ● 築地3丁目地内