

## 資料 5 区市町別危険度ランク総括表



## 目次

101	千代田区.....	資料 5-1
102	中央区.....	資料 5-5
103	港区.....	資料 5-8
104	新宿区.....	資料 5-11
105	文京区.....	資料 5-15
106	台東区.....	資料 5-18
107	墨田区.....	資料 5-21
108	江東区.....	資料 5-24
109	品川区.....	資料 5-28
110	目黒区.....	資料 5-32
111	大田区.....	資料 5-35
112	世田谷区.....	資料 5-40
113	渋谷区.....	資料 5-46
114	中野区.....	資料 5-49
115	杉並区.....	資料 5-52
116	豊島区.....	資料 5-56
117	北区.....	資料 5-59
118	荒川区.....	資料 5-62
119	板橋区.....	資料 5-64
120	練馬区.....	資料 5-68
121	足立区.....	資料 5-73
122	葛飾区.....	資料 5-79
123	江戸川区.....	資料 5-83
201	八王子市.....	資料 5-88
202	立川市.....	資料 5-93
203	武蔵野市.....	資料 5-96
204	三鷹市.....	資料 5-98
205	青梅市.....	資料 5-101
206	府中市.....	資料 5-105
207	昭島市.....	資料 5-109
208	調布市.....	資料 5-112
209	町田市.....	資料 5-115
210	小金井市.....	資料 5-120

211	小平市.....	資料 5-122
212	日野市 .....	資料 5-125
213	東村山市.....	資料 5-128
214	国分寺市.....	資料 5-130
215	国立市 .....	資料 5-133
218	福生市 .....	資料 5-135
219	狛江市 .....	資料 5-137
220	東大和市.....	資料 5-139
221	清瀬市 .....	資料 5-142
222	東久留米市.....	資料 5-144
223	武蔵村山市.....	資料 5-147
224	多摩市 .....	資料 5-149
225	稲城市 .....	資料 5-152
227	羽村市 .....	資料 5-154
228	あきる野市.....	資料 5-156
229	西東京市.....	資料 5-158
303	西多摩郡 瑞穂町.....	資料 5-161
305	西多摩郡 日の出町 .....	資料 5-163

101 千代田区

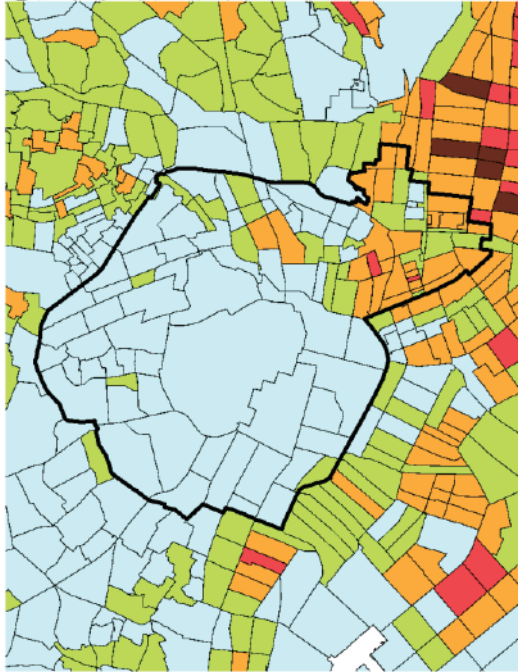
町丁目名	建物倒壊危険度			火災危険度			災害時 活動困 難係数	総合危険度		
	危険量 (棟/ha)	順位	ランク	危険量 (棟/ha)	順位	ランク		危険量 (棟/ha)	順位	ランク
飯田橋 1 丁目	2.01	1773	2	0.01	4067	1	0.11	0.22	2977	1
飯田橋 2 丁目	1.35	2598	2	0.00	4464	1	0.10	0.13	3743	1
飯田橋 3 丁目	0.52	4254	1	0.00	4646	1	0.10	0.05	4503	1
飯田橋 4 丁目	1.86	1927	2	0.01	4372	1	0.09	0.16	3458	1
一番町	0.31	4573	1	0.00	4773	1	0.12	0.04	4654	1
岩本町 1 丁目	3.54	969	3	0.06	2928	1	0.12	0.42	1807	2
岩本町 2 丁目	3.76	898	3	0.07	2836	2	0.09	0.35	2123	2
岩本町 3 丁目	1.72	2058	2	0.01	4273	1	0.08	0.14	3686	1
内神田 1 丁目	2.43	1475	2	0.03	3678	1	0.09	0.23	2913	1
内神田 2 丁目	3.00	1171	3	0.03	3500	1	0.09	0.28	2563	2
内神田 3 丁目	5.00	581	3	0.09	2535	2	0.09	0.47	1620	2
内幸町 1 丁目	0.37	4478	1	0.00	5098	1	0.15	0.06	4473	1
内幸町 2 丁目	0.03	5083	1	0.00	5098	1	0.12	0.00	5092	1
大手町 1 丁目	0.09	4957	1	0.00	5083	1	0.09	0.01	5033	1
大手町 2 丁目	0.19	4775	1	0.00	5093	1	0.13	0.02	4807	1
鍛冶町 1 丁目	4.15	785	3	0.08	2735	2	0.11	0.48	1562	2
鍛冶町 2 丁目	3.81	883	3	0.02	3736	1	0.10	0.38	2000	2
霞が関 1 丁目	0.04	5058	1	0.00	5090	1	0.09	0.00	5093	1
霞が関 2 丁目	0.04	5069	1	0.00	5081	1	0.09	0.00	5101	1
霞が関 3 丁目	0.10	4947	1	0.00	5095	1	0.12	0.01	4981	1
神田相生町	0.09	4950	1	0.00	5098	1	0.07	0.01	5063	1
神田淡路町 1 丁目	2.37	1520	2	0.04	3242	1	0.12	0.28	2545	2
神田淡路町 2 丁目	1.13	3047	1	0.00	4675	1	0.09	0.10	3999	1
神田和泉町	4.29	747	3	0.08	2641	2	0.12	0.53	1386	2
神田岩本町	1.53	2330	2	0.01	4207	1	0.07	0.11	3909	1
神田小川町 1 丁目	1.08	3131	1	0.01	4213	1	0.08	0.08	4208	1
神田小川町 2 丁目	1.55	2299	2	0.02	3797	1	0.08	0.13	3739	1
神田小川町 3 丁目	1.39	2553	2	0.01	4076	1	0.09	0.13	3781	1
神田鍛冶町 3 丁目	4.13	792	3	0.04	3339	1	0.12	0.49	1508	2
神田北乗物町	6.38	339	4	0.01	4034	1	0.09	0.56	1286	2
神田紺屋町	5.37	508	3	0.12	2313	2	0.10	0.54	1358	2
神田佐久間河岸	1.56	2290	2	0.01	4424	1	0.08	0.13	3731	1
神田佐久間町 1 丁目	1.32	2642	2	0.01	4382	1	0.11	0.14	3655	1
神田佐久間町 2 丁目	4.04	820	3	0.15	2061	2	0.11	0.48	1576	2
神田佐久間町 3 丁目	5.33	514	3	0.13	2191	2	0.14	0.75	915	3
神田佐久間町 4 丁目	3.30	1054	3	0.04	3327	1	0.09	0.30	2403	2
神田神保町 1 丁目	3.55	964	3	0.05	3144	1	0.10	0.37	2045	2
神田神保町 2 丁目	3.25	1085	3	0.05	3162	1	0.12	0.40	1867	2
神田神保町 3 丁目	1.23	2831	2	0.00	4433	1	0.09	0.11	3923	1
神田須田町 1 丁目	3.73	907	3	0.09	2617	2	0.09	0.36	2064	2
神田須田町 2 丁目	3.15	1120	3	0.05	3187	1	0.11	0.35	2146	2
神田駿河台 1 丁目	0.16	4821	1	0.00	5037	1	0.12	0.02	4848	1
神田駿河台 2 丁目	0.63	4068	1	0.00	4763	1	0.12	0.07	4315	1
神田駿河台 3 丁目	0.49	4290	1	0.00	4728	1	0.10	0.05	4533	1
神田駿河台 4 丁目	0.37	4473	1	0.00	4962	1	0.10	0.04	4658	1
神田多町 2 丁目	6.37	342	4	0.22	1716	2	0.10	0.69	1007	3
神田司町 2 丁目	3.28	1073	3	0.02	3855	1	0.11	0.37	2036	2
神田富山町	4.50	699	3	0.18	1883	2	0.09	0.40	1868	2
神田錦町 1 丁目	1.54	2320	2	0.01	4368	1	0.10	0.15	3534	1
神田錦町 2 丁目	0.67	3996	1	0.00	4536	1	0.09	0.06	4456	1
神田錦町 3 丁目	0.59	4144	1	0.00	4734	1	0.09	0.05	4495	1
神田西福田町	3.77	892	3	0.00	5098	1	0.15	0.57	1264	2
神田練塀町	0.69	3958	1	0.00	4634	1	0.08	0.06	4471	1
神田花岡町	0.10	4943	1	0.00	4912	1	0.10	0.01	5002	1
神田東紺屋町	2.50	1423	2	0.05	3062	1	0.07	0.18	3343	1
神田東松下町	2.72	1320	2	0.01	4104	1	0.09	0.24	2824	2
神田平河町	3.18	1111	3	0.00	5098	1	0.07	0.24	2840	2
神田松永町	2.29	1568	2	0.01	4217	1	0.08	0.19	3256	1

町丁目名	建物倒壊危険度			火災危険度			災害時 活動困 難係数	総合危険度		
	危険量 (棟/ha)	順位	ランク	危険量 (棟/ha)	順位	ランク		危険量 (棟/ha)	順位	ランク
神田美倉町	2.75	1301	2	0.00	5098	1	0.15	0.41	1836	2
神田美土代町	1.91	1875	2	0.00	4513	1	0.09	0.18	3332	1
紀尾井町	0.10	4940	1	0.00	5048	1	0.14	0.01	4927	1
北の丸公園	0.13	4874	1	0.00	4977	1	0.14	0.02	4872	1
九段北1丁目	0.70	3930	1	0.00	4652	1	0.09	0.06	4400	1
九段北2丁目	0.15	4836	1	0.00	4914	1	0.12	0.02	4889	1
九段北3丁目	0.17	4802	1	0.00	4961	1	0.11	0.02	4854	1
九段北4丁目	0.22	4713	1	0.00	4993	1	0.16	0.03	4692	1
九段南1丁目	0.31	4581	1	0.00	4969	1	0.09	0.03	4747	1
九段南2丁目	0.39	4441	1	0.00	4713	1	0.17	0.07	4395	1
九段南3丁目	1.23	2841	2	0.01	4282	1	0.11	0.13	3725	1
九段南4丁目	0.85	3613	1	0.00	4622	1	0.15	0.13	3811	1
皇居外苑	0.32	4562	1	0.00	4885	1	0.02	0.01	5075	1
麴町1丁目	0.40	4431	1	0.00	4791	1	0.09	0.04	4685	1
麴町2丁目	0.54	4223	1	0.00	4580	1	0.09	0.05	4570	1
麴町3丁目	1.06	3187	1	0.01	4345	1	0.11	0.11	3916	1
麴町4丁目	0.40	4427	1	0.00	4825	1	0.09	0.04	4672	1
麴町5丁目	0.24	4679	1	0.00	4804	1	0.13	0.03	4723	1
麴町6丁目	0.16	4823	1	0.00	4980	1	0.09	0.01	4924	1
五番町	0.19	4765	1	0.00	4866	1	0.14	0.03	4769	1
猿楽町1丁目 (神田猿楽町1丁目)	0.56	4184	1	0.00	4548	1	0.09	0.05	4512	1
猿楽町2丁目 (神田猿楽町2丁目)	1.20	2896	1	0.01	4158	1	0.11	0.14	3702	1
三番町	0.35	4506	1	0.00	4831	1	0.13	0.04	4586	1
外神田1丁目	2.25	1594	2	0.01	4302	1	0.10	0.22	2998	1
外神田2丁目	3.61	947	3	0.03	3425	1	0.12	0.44	1705	2
外神田3丁目	4.16	780	3	0.07	2817	2	0.09	0.37	2017	2
外神田4丁目	2.53	1400	2	0.04	3253	1	0.09	0.23	2943	1
外神田5丁目	5.61	457	3	0.18	1925	2	0.11	0.63	1121	3
外神田6丁目	3.61	948	3	0.05	3203	1	0.10	0.37	2006	2
千代田	0.00	5177	1	0.00	5098	1	0.00	0.00	5181	1
永田町1丁目	0.04	5055	1	0.00	5084	1	0.09	0.00	5089	1
永田町2丁目	0.07	4989	1	0.00	5030	1	0.17	0.01	4963	1
西神田1丁目	0.96	3396	1	0.01	4394	1	0.08	0.08	4241	1
西神田2丁目	2.28	1571	2	0.01	4222	1	0.11	0.25	2780	2
西神田3丁目	0.21	4731	1	0.00	4935	1	0.06	0.01	4942	1
二番町	0.36	4502	1	0.00	4813	1	0.13	0.05	4564	1
隼町	0.17	4805	1	0.00	4860	1	0.12	0.02	4855	1
東神田1丁目	3.67	923	3	0.06	3007	1	0.09	0.32	2282	2
東神田2丁目	2.41	1491	2	0.02	3748	1	0.09	0.22	2972	1
東神田3丁目	3.29	1065	3	0.03	3530	1	0.08	0.28	2548	2
一ツ橋1丁目	0.07	4991	1	0.00	5085	1	0.12	0.01	5022	1
一ツ橋2丁目	0.43	4381	1	0.00	4796	1	0.10	0.04	4589	1
日比谷公園	0.57	4171	1	0.00	4958	1	0.02	0.01	4933	1
平河町1丁目	1.31	2674	2	0.01	4279	1	0.09	0.12	3899	1
平河町2丁目	0.40	4425	1	0.00	4801	1	0.14	0.05	4477	1
富士見1丁目	0.49	4287	1	0.00	4746	1	0.16	0.08	4295	1
富士見2丁目	0.36	4492	1	0.00	4829	1	0.15	0.05	4479	1
丸の内1丁目	0.55	4205	1	0.00	5086	1	0.10	0.05	4498	1
丸の内2丁目	0.07	4990	1	0.00	5029	1	0.09	0.01	5059	1
丸の内3丁目	0.38	4459	1	0.00	5078	1	0.10	0.04	4679	1
三崎町1丁目 (神田三崎町1丁目)	0.46	4348	1	0.00	4605	1	0.13	0.06	4445	1
三崎町2丁目 (神田三崎町2丁目)	1.99	1795	2	0.02	3762	1	0.12	0.24	2814	2
三崎町3丁目 (神田三崎町3丁目)	1.06	3180	1	0.00	4585	1	0.11	0.12	3846	1
有楽町1丁目	0.64	4049	1	0.00	4771	1	0.10	0.07	4393	1
有楽町2丁目	1.51	2352	2	0.00	4870	1	0.14	0.22	3004	1

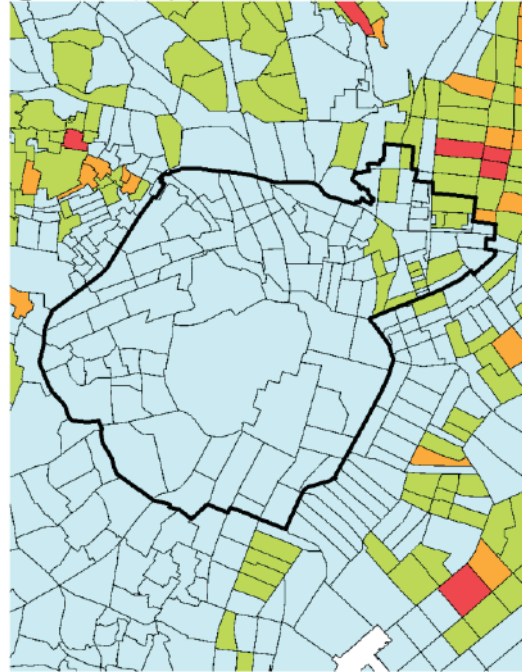
町丁目名	建物倒壊危険度			火災危険度			災害時 活動困 難係数	総合危険度		
	危険量 (棟/ha)	順位	ランク	危険量 (棟/ha)	順位	ランク		危険量 (棟/ha)	順位	ランク
四番町	0.28	4631	1	0.00	5009	1	0.19	0.05	4493	1
六番町	0.58	4148	1	0.00	4599	1	0.17	0.10	4040	1

※ () 内は平成 29 年 1 月 1 日以降の名称変更による町丁目名である。

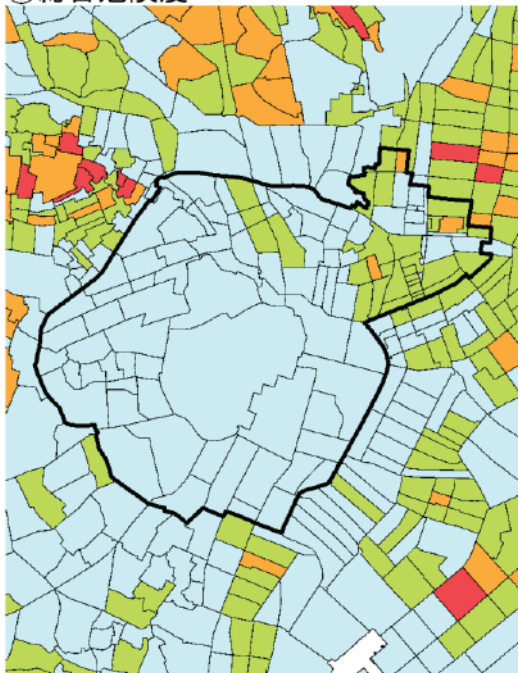
①建物倒壊危険度



②火災危険度



③総合危険度



凡例

市区町村界

町丁目界

建物倒壊危険度

火災危険度

総合危険度

ランク	順位
5	(1-85位)
4	(86-373位)
3	(374-1195位)
2	(1196-2848位)
1	(2849-5192位)

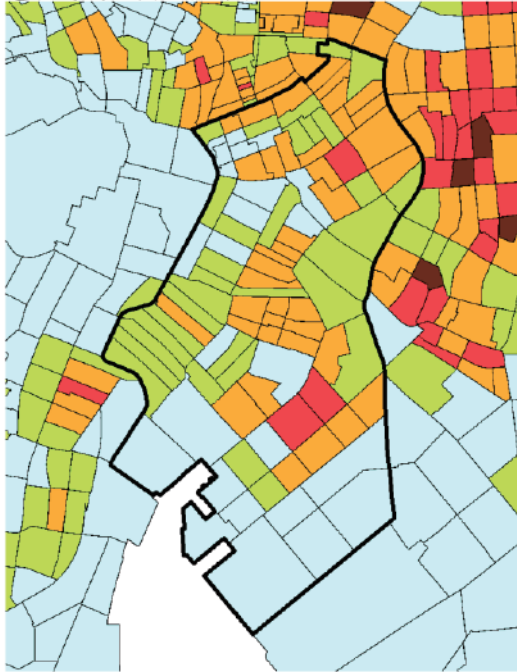


## 102 中央区

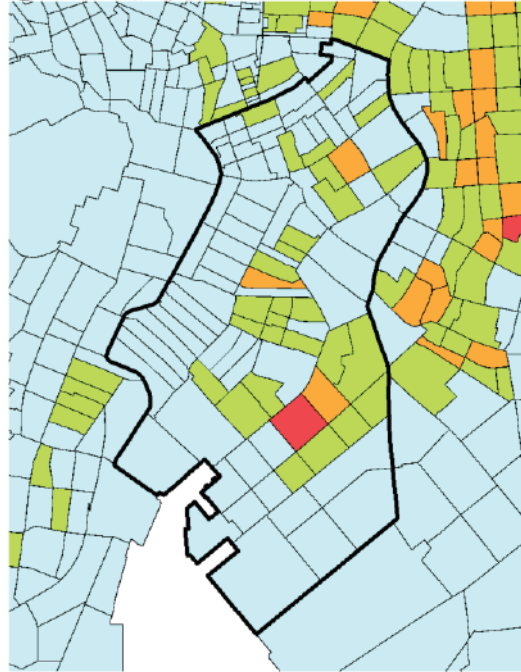
町丁目名	建物倒壊危険度			火災危険度			災害時 活動困 難係数	総合危険度		
	危険量 (棟/ha)	順位	ランク	危険量 (棟/ha)	順位	ランク		危険量 (棟/ha)	順位	ランク
明石町	0.62	4100	1	0.00	4558	1	0.10	0.06	4413	1
入船1丁目	5.57	467	3	0.10	2444	2	0.08	0.44	1704	2
入船2丁目	5.85	416	3	0.11	2365	2	0.11	0.67	1041	3
入船3丁目	4.02	828	3	0.15	2051	2	0.12	0.48	1547	2
勝どき1丁目	0.08	4983	1	0.00	4880	1	0.10	0.01	5029	1
勝どき2丁目	3.71	913	3	0.30	1424	2	0.08	0.33	2219	2
勝どき3丁目	2.64	1353	2	0.03	3569	1	0.08	0.23	2941	1
勝どき4丁目	1.76	2009	2	0.02	3719	1	0.11	0.19	3184	1
勝どき5丁目	0.18	4793	1	0.00	4814	1	0.08	0.01	4935	1
勝どき6丁目	0.10	4946	1	0.00	4805	1	0.16	0.02	4916	1
京橋1丁目	1.20	2893	1	0.01	4339	1	0.08	0.10	4033	1
京橋2丁目	1.29	2715	2	0.01	4301	1	0.08	0.11	3970	1
京橋3丁目	1.23	2838	2	0.01	4369	1	0.09	0.12	3898	1
銀座1丁目	2.35	1530	2	0.02	3823	1	0.08	0.20	3158	1
銀座2丁目	2.41	1492	2	0.03	3440	1	0.09	0.22	3003	1
銀座3丁目	3.04	1154	3	0.02	3806	1	0.08	0.25	2779	2
銀座4丁目	1.87	1907	2	0.05	3133	1	0.08	0.14	3632	1
銀座5丁目	1.54	2309	2	0.01	4144	1	0.08	0.13	3800	1
銀座6丁目	1.42	2496	2	0.02	3791	1	0.09	0.13	3813	1
銀座7丁目	2.06	1742	2	0.02	3796	1	0.09	0.18	3288	1
銀座8丁目	1.87	1912	2	0.03	3572	1	0.10	0.18	3313	1
新川1丁目	1.61	2207	2	0.01	4117	1	0.10	0.16	3456	1
新川2丁目	2.18	1643	2	0.03	3542	1	0.09	0.20	3129	1
新富1丁目	4.59	679	3	0.16	2012	2	0.09	0.42	1795	2
新富2丁目	4.07	807	3	0.07	2769	2	0.08	0.32	2303	2
月島1丁目	6.64	309	4	0.55	946	3	0.09	0.63	1136	3
月島2丁目	4.05	814	3	0.20	1807	2	0.14	0.60	1202	2
月島3丁目	8.93	116	4	1.49	368	4	0.14	1.44	319	4
月島4丁目	3.73	904	3	0.12	2327	2	0.11	0.42	1771	2
築地1丁目	0.79	3771	1	0.00	4507	1	0.08	0.06	4442	1
築地2丁目	2.81	1264	2	0.07	2861	1	0.09	0.26	2659	2
築地3丁目	1.26	2782	2	0.02	3857	1	0.10	0.13	3812	1
築地4丁目	2.84	1242	2	0.13	2182	2	0.09	0.26	2694	2
築地5丁目	0.23	4704	1	0.00	4619	1	0.12	0.03	4758	1
築地6丁目	5.81	428	3	0.14	2166	2	0.09	0.51	1465	2
築地7丁目	3.54	970	3	0.08	2688	2	0.08	0.30	2421	2
佃1丁目	4.74	642	3	0.10	2499	2	0.12	0.59	1211	2
佃2丁目	2.48	1442	2	0.08	2670	2	0.11	0.27	2601	2
佃3丁目	5.57	468	3	0.22	1695	2	0.16	0.93	698	3
豊海町	0.34	4522	1	0.00	4583	1	0.08	0.03	4763	1
日本橋1丁目	0.91	3497	1	0.00	4582	1	0.09	0.08	4226	1
日本橋2丁目	1.06	3166	1	0.00	4563	1	0.10	0.10	4013	1
日本橋3丁目	2.00	1790	2	0.01	4423	1	0.09	0.18	3283	1
日本橋大伝馬町	2.11	1699	2	0.02	3896	1	0.10	0.21	3063	1
日本橋蛸殻町1丁目	4.41	720	3	0.08	2718	2	0.11	0.47	1595	2
日本橋蛸殻町2丁目	2.80	1269	2	0.03	3419	1	0.08	0.23	2926	1
日本橋兜町	1.41	2514	2	0.00	4621	1	0.11	0.15	3543	1
日本橋茅場町1丁目	1.20	2884	1	0.00	4484	1	0.09	0.11	3963	1
日本橋茅場町2丁目	4.72	646	3	0.14	2159	2	0.10	0.50	1496	2
日本橋茅場町3丁目	4.56	684	3	0.10	2514	2	0.09	0.44	1722	2
日本橋小網町	1.08	3149	1	0.01	4351	1	0.08	0.09	4144	1
日本橋小伝馬町	3.95	854	3	0.07	2871	1	0.09	0.34	2153	2
日本橋小舟町	3.87	868	3	0.08	2663	2	0.10	0.38	1964	2
日本橋富沢町	2.42	1484	2	0.02	3908	1	0.10	0.25	2747	2
日本橋中洲	2.02	1767	2	0.01	4101	1	0.08	0.16	3502	1
日本橋人形町1丁目	4.85	610	3	0.15	2054	2	0.10	0.48	1549	2
日本橋人形町2丁目	9.27	103	4	0.54	966	3	0.11	1.06	563	3
日本橋人形町3丁目	4.66	658	3	0.13	2196	2	0.09	0.41	1837	2

町丁目名	建物倒壊危険度			火災危険度			災害時 活動困 難係数	総合危険度		
	危険量 (棟/ha)	順位	ランク	危険量 (棟/ha)	順位	ランク		危険量 (棟/ha)	順位	ランク
日本橋箱崎町	1.30	2687	2	0.01	4265	1	0.08	0.11	3951	1
日本橋浜町1丁目	4.19	772	3	0.08	2697	2	0.08	0.34	2155	2
日本橋浜町2丁目	3.43	1005	3	0.04	3255	1	0.09	0.31	2338	2
日本橋浜町3丁目	3.73	905	3	0.14	2148	2	0.08	0.30	2407	2
日本橋馬喰町1丁目	3.27	1078	3	0.05	3065	1	0.08	0.26	2728	2
日本橋馬喰町2丁目	2.27	1574	2	0.03	3501	1	0.08	0.17	3366	1
日本橋久松町	4.71	647	3	0.05	3090	1	0.09	0.42	1803	2
日本橋堀留町1丁目	2.73	1310	2	0.02	3918	1	0.08	0.23	2920	1
日本橋堀留町2丁目	1.77	2007	2	0.01	4324	1	0.08	0.14	3635	1
日本橋本石町1丁目	0.22	4720	1	0.00	5059	1	0.11	0.02	4799	1
日本橋本石町2丁目	0.05	5046	1	0.00	5077	1	0.09	0.00	5085	1
日本橋本石町3丁目	0.97	3381	1	0.00	4516	1	0.07	0.07	4382	1
日本橋本石町4丁目	1.97	1817	2	0.01	4212	1	0.09	0.18	3320	1
日本橋本町1丁目	3.01	1166	3	0.01	4008	1	0.10	0.29	2473	2
日本橋本町2丁目	0.46	4353	1	0.00	4984	1	0.11	0.05	4536	1
日本橋本町3丁目	1.67	2125	2	0.01	4230	1	0.09	0.15	3544	1
日本橋本町4丁目	3.85	875	3	0.14	2116	2	0.11	0.43	1742	2
日本橋室町1丁目	3.11	1134	3	0.02	3781	1	0.09	0.28	2519	2
日本橋室町2丁目	0.17	4811	1	0.00	5016	1	0.10	0.02	4898	1
日本橋室町3丁目	0.18	4783	1	0.00	5098	1	0.07	0.01	4953	1
日本橋室町4丁目	3.10	1137	3	0.04	3389	1	0.14	0.45	1675	2
日本橋横山町	4.77	629	3	0.09	2624	2	0.09	0.42	1798	2
八丁堀1丁目	2.94	1195	3	0.02	3746	1	0.09	0.28	2553	2
八丁堀2丁目	4.16	777	3	0.09	2590	2	0.09	0.39	1958	2
八丁堀3丁目	5.65	449	3	0.51	1016	3	0.09	0.56	1283	2
八丁堀4丁目	2.00	1787	2	0.02	3960	1	0.08	0.16	3504	1
浜離宮庭園	0.00	5177	1	0.00	5098	1	0.00	0.00	5181	1
晴海1丁目	0.07	4999	1	0.00	4981	1	0.10	0.01	5053	1
晴海2丁目	0.02	5128	1	0.00	4940	1	0.08	0.00	5144	1
晴海3丁目	0.12	4912	1	0.00	4904	1	0.07	0.01	5039	1
晴海4丁目	0.12	4898	1	0.00	4909	1	0.06	0.01	5050	1
晴海5丁目	0.04	5071	1	0.00	4891	1	0.09	0.00	5096	1
東日本橋1丁目	3.51	981	3	0.05	3191	1	0.11	0.40	1894	2
東日本橋2丁目	2.73	1311	2	0.03	3476	1	0.09	0.26	2706	2
東日本橋3丁目	3.13	1128	3	0.06	2976	1	0.10	0.31	2348	2
湊1丁目	4.03	823	3	0.10	2479	2	0.09	0.36	2087	2
湊2丁目	3.19	1109	3	0.04	3309	1	0.09	0.30	2417	2
湊3丁目	5.15	551	3	0.28	1496	2	0.10	0.57	1272	2
八重洲1丁目	1.92	1858	2	0.01	4022	1	0.09	0.17	3402	1
八重洲2丁目	0.95	3426	1	0.00	4741	1	0.09	0.08	4246	1

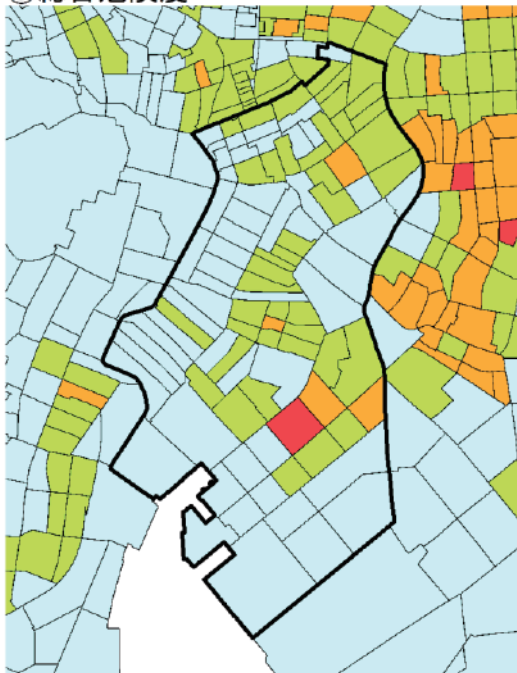
①建物倒壊危険度



②火災危険度



③総合危険度



凡例

市区町村界

町丁目界

建物倒壊危険度

火災危険度

総合危険度

ランク 順位

5 (1-85位)

4 (86-373位)

3 (374-1195位)

2 (1196-2848位)

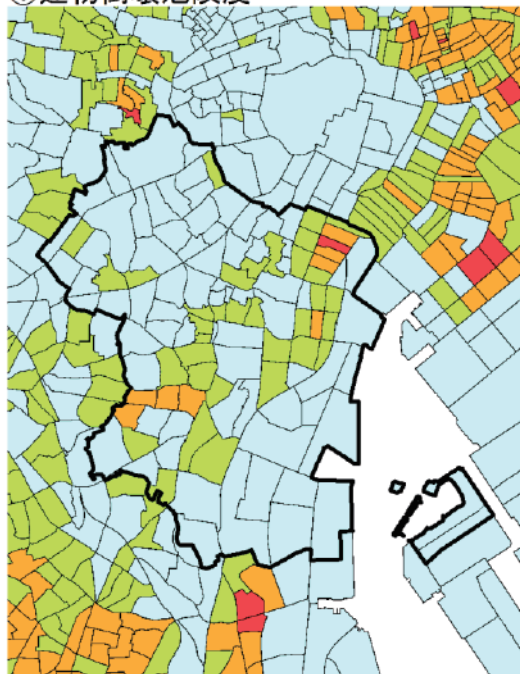
1 (2849-5192位)

## 103 港区

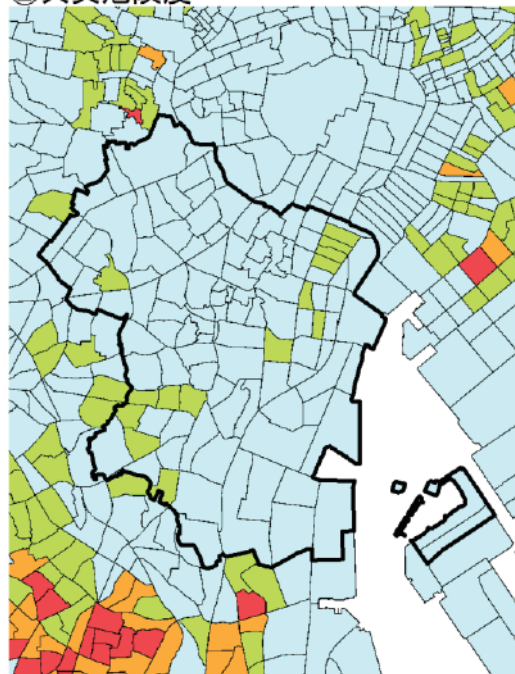
町丁目名	建物倒壊危険度			火災危険度			災害時 活動困 難係数	総合危険度		
	危険量 (棟/ha)	順位	ランク	危険量 (棟/ha)	順位	ランク		危険量 (棟/ha)	順位	ランク
赤坂1丁目	0.14	4851	1	0.00	4936	1	0.14	0.02	4847	1
赤坂2丁目	0.90	3523	1	0.01	4365	1	0.17	0.15	3590	1
赤坂3丁目	1.90	1877	2	0.03	3547	1	0.14	0.28	2539	2
赤坂4丁目	0.86	3609	1	0.01	4140	1	0.25	0.22	3018	1
赤坂5丁目	0.40	4433	1	0.00	4662	1	0.20	0.08	4274	1
赤坂6丁目	0.85	3624	1	0.01	4175	1	0.20	0.18	3354	1
赤坂7丁目	1.15	2992	1	0.02	3990	1	0.23	0.27	2644	2
赤坂8丁目	0.43	4393	1	0.00	4696	1	0.21	0.09	4131	1
赤坂9丁目	0.18	4790	1	0.00	4896	1	0.18	0.03	4709	1
麻布十番1丁目	1.59	2238	2	0.01	4105	1	0.08	0.13	3754	1
麻布十番2丁目	2.14	1672	2	0.04	3239	1	0.13	0.29	2462	2
麻布十番3丁目	1.93	1855	2	0.01	4169	1	0.10	0.19	3223	1
麻布十番4丁目	0.63	4067	1	0.00	4802	1	0.07	0.04	4585	1
麻布台1丁目	1.41	2511	2	0.01	4259	1	0.26	0.37	2032	2
麻布台2丁目	0.22	4721	1	0.00	4793	1	0.18	0.04	4645	1
麻布台3丁目	1.21	2864	1	0.01	4404	1	0.19	0.23	2914	1
麻布永坂町	0.28	4629	1	0.00	4826	1	0.30	0.08	4232	1
麻布狸穴町	0.84	3657	1	0.01	4410	1	0.28	0.23	2890	1
愛宕1丁目	0.48	4307	1	0.00	4454	1	0.16	0.08	4273	1
愛宕2丁目	0.59	4138	1	0.00	4565	1	0.16	0.09	4109	1
海岸1丁目	0.19	4767	1	0.00	4929	1	0.10	0.02	4863	1
海岸2丁目	0.19	4781	1	0.00	4850	1	0.09	0.02	4900	1
海岸3丁目	0.34	4521	1	0.00	4795	1	0.10	0.04	4678	1
北青山1丁目	0.14	4855	1	0.00	4919	1	0.19	0.03	4773	1
北青山2丁目	0.56	4194	1	0.01	4428	1	0.18	0.10	4053	1
北青山3丁目	0.66	4011	1	0.00	4517	1	0.20	0.13	3748	1
港南1丁目	0.06	5028	1	0.00	5033	1	0.17	0.01	5010	1
港南2丁目	0.26	4664	1	0.00	4918	1	0.15	0.04	4661	1
港南3丁目	0.12	4913	1	0.00	4859	1	0.11	0.01	4949	1
港南4丁目	0.14	4866	1	0.00	4717	1	0.14	0.02	4856	1
港南5丁目	0.20	4759	1	0.00	4872	1	0.09	0.02	4880	1
芝1丁目	1.85	1934	2	0.02	3939	1	0.16	0.30	2385	2
芝2丁目	1.94	1839	2	0.02	3766	1	0.17	0.34	2181	2
芝3丁目	2.92	1211	2	0.12	2307	2	0.14	0.42	1784	2
芝4丁目	1.20	2885	1	0.01	4306	1	0.15	0.19	3250	1
芝5丁目	2.09	1714	2	0.04	3355	1	0.14	0.30	2362	2
芝浦1丁目	0.29	4611	1	0.00	4838	1	0.13	0.04	4664	1
芝浦2丁目	0.81	3714	1	0.00	4512	1	0.11	0.09	4136	1
芝浦3丁目	0.47	4315	1	0.00	4672	1	0.10	0.05	4555	1
芝浦4丁目	0.13	4894	1	0.00	4917	1	0.16	0.02	4846	1
芝公園1丁目	1.19	2897	1	0.14	2154	2	0.11	0.15	3576	1
芝公園2丁目	1.63	2187	2	0.01	4242	1	0.11	0.18	3314	1
芝公園3丁目	0.25	4673	1	0.00	4851	1	0.16	0.04	4649	1
芝公園4丁目	0.21	4739	1	0.00	4785	1	0.17	0.03	4693	1
芝大門1丁目	2.13	1680	2	0.03	3541	1	0.11	0.24	2847	2
芝大門2丁目	3.87	867	3	0.10	2515	2	0.10	0.39	1924	2
白金1丁目	3.04	1157	3	0.10	2443	2	0.16	0.50	1476	2
白金2丁目	0.57	4177	1	0.00	4460	1	0.18	0.11	3986	1
白金3丁目	3.44	1004	3	0.14	2151	2	0.22	0.78	869	3
白金4丁目	0.54	4222	1	0.00	4607	1	0.22	0.12	3853	1
白金5丁目	3.45	996	3	0.25	1600	2	0.26	0.95	667	3
白金6丁目	3.27	1077	3	0.18	1869	2	0.25	0.87	764	3
白金台1丁目	0.54	4213	1	0.00	4510	1	0.18	0.10	4047	1
白金台2丁目	1.60	2226	2	0.13	2203	2	0.31	0.53	1375	2
白金台3丁目	1.15	3006	1	0.03	3611	1	0.28	0.33	2223	2
白金台4丁目	1.29	2712	2	0.07	2772	2	0.29	0.39	1915	2
白金台5丁目	0.66	4018	1	0.00	4488	1	0.12	0.08	4260	1
新橋1丁目	1.71	2080	2	0.01	4024	1	0.10	0.17	3421	1

町丁目名	建物倒壊危険度			火災危険度			災害時 活動困 難係数	総合危険度		
	危険量 (棟/ha)	順位	ランク	危険量 (棟/ha)	順位	ランク		危険量 (棟/ha)	順位	ランク
新橋2丁目	3.04	1158	3	0.14	2144	2	0.11	0.34	2179	2
新橋3丁目	7.35	229	4	0.32	1365	2	0.12	0.96	658	3
新橋4丁目	4.63	663	3	0.10	2511	2	0.09	0.44	1694	2
新橋5丁目	4.35	733	3	0.10	2456	2	0.11	0.49	1527	2
新橋6丁目	2.43	1483	2	0.02	3972	1	0.11	0.27	2640	2
高輪1丁目	1.29	2720	2	0.03	3454	1	0.14	0.19	3273	1
高輪2丁目	1.47	2426	2	0.03	3588	1	0.20	0.30	2386	2
高輪3丁目	0.69	3959	1	0.00	4492	1	0.17	0.12	3885	1
高輪4丁目	0.51	4261	1	0.00	4498	1	0.26	0.13	3719	1
虎ノ門1丁目	1.06	3172	1	0.01	4348	1	0.10	0.11	3959	1
虎ノ門2丁目	0.16	4828	1	0.00	4944	1	0.10	0.02	4917	1
虎ノ門3丁目	1.26	2796	2	0.01	4284	1	0.14	0.18	3357	1
虎ノ門4丁目	0.14	4865	1	0.00	5040	1	0.14	0.02	4862	1
虎ノ門5丁目	1.68	2112	2	0.02	3717	1	0.14	0.24	2844	2
西麻布1丁目	1.67	2120	2	0.06	2960	1	0.15	0.27	2619	2
西麻布2丁目	1.87	1910	2	0.13	2252	2	0.21	0.42	1772	2
西麻布3丁目	0.96	3395	1	0.01	4051	1	0.20	0.20	3163	1
西麻布4丁目	0.82	3695	1	0.01	4205	1	0.19	0.16	3485	1
西新橋1丁目	2.45	1463	2	0.01	4031	1	0.12	0.29	2460	2
西新橋2丁目	2.31	1555	2	0.02	3967	1	0.10	0.23	2907	1
西新橋3丁目	1.27	2757	2	0.01	4383	1	0.16	0.20	3122	1
浜松町1丁目	2.82	1258	2	0.03	3554	1	0.11	0.30	2363	2
浜松町2丁目	1.84	1944	2	0.02	3943	1	0.14	0.27	2633	2
東麻布1丁目	2.21	1620	2	0.03	3421	1	0.09	0.20	3182	1
東麻布2丁目	2.60	1365	2	0.04	3299	1	0.11	0.29	2482	2
東麻布3丁目	1.27	2752	2	0.02	3999	1	0.09	0.12	3877	1
東新橋1丁目	0.20	4747	1	0.00	4978	1	0.08	0.02	4907	1
東新橋2丁目	0.95	3416	1	0.00	4666	1	0.12	0.12	3869	1
三田1丁目	1.03	3255	1	0.02	3730	1	0.16	0.17	3379	1
三田2丁目	0.48	4292	1	0.00	4588	1	0.24	0.12	3892	1
三田3丁目	1.18	2928	1	0.00	4489	1	0.16	0.19	3271	1
三田4丁目	1.20	2880	1	0.01	4100	1	0.19	0.23	2905	1
三田5丁目	2.73	1308	2	0.04	3237	1	0.18	0.49	1529	2
南青山1丁目	1.08	3133	1	0.03	3649	1	0.19	0.21	3033	1
南青山2丁目	0.70	3940	1	0.00	4486	1	0.20	0.14	3662	1
南青山3丁目	1.31	2670	2	0.03	3461	1	0.26	0.35	2145	2
南青山4丁目	1.22	2850	1	0.02	3789	1	0.31	0.39	1932	2
南青山5丁目	0.68	3967	1	0.00	4537	1	0.20	0.14	3676	1
南青山6丁目	0.60	4124	1	0.00	4545	1	0.12	0.07	4338	1
南青山7丁目	1.15	3002	1	0.03	3637	1	0.21	0.25	2765	2
南麻布1丁目	1.41	2513	2	0.01	4181	1	0.20	0.29	2466	2
南麻布2丁目	1.79	1989	2	0.04	3275	1	0.16	0.29	2434	2
南麻布3丁目	1.38	2563	2	0.04	3321	1	0.26	0.36	2054	2
南麻布4丁目	0.84	3658	1	0.01	4343	1	0.28	0.24	2864	1
南麻布5丁目	0.48	4301	1	0.00	4577	1	0.20	0.10	4076	1
元赤坂1丁目	0.43	4397	1	0.00	4551	1	0.10	0.04	4592	1
元赤坂2丁目	0.28	4616	1	0.00	4877	1	0.08	0.02	4833	1
元麻布1丁目	0.61	4110	1	0.00	4573	1	0.25	0.15	3571	1
元麻布2丁目	1.15	2986	1	0.01	4089	1	0.30	0.34	2158	2
元麻布3丁目	0.84	3655	1	0.01	4305	1	0.30	0.25	2745	2
六本木1丁目	0.07	5009	1	0.00	5046	1	0.14	0.01	5014	1
六本木2丁目	0.51	4269	1	0.01	4415	1	0.23	0.12	3903	1
六本木3丁目	0.75	3829	1	0.00	4617	1	0.14	0.10	3997	1
六本木4丁目	0.76	3814	1	0.00	4443	1	0.16	0.12	3842	1
六本木5丁目	0.42	4405	1	0.00	4748	1	0.22	0.09	4145	1
六本木6丁目	0.25	4677	1	0.00	4924	1	0.17	0.04	4604	1
六本木7丁目	0.68	3992	1	0.01	4314	1	0.16	0.11	3936	1
台場1丁目	0.08	4978	1	0.00	4887	1	0.11	0.01	5000	1
台場2丁目	0.01	5142	1	0.00	5094	1	0.09	0.00	5158	1

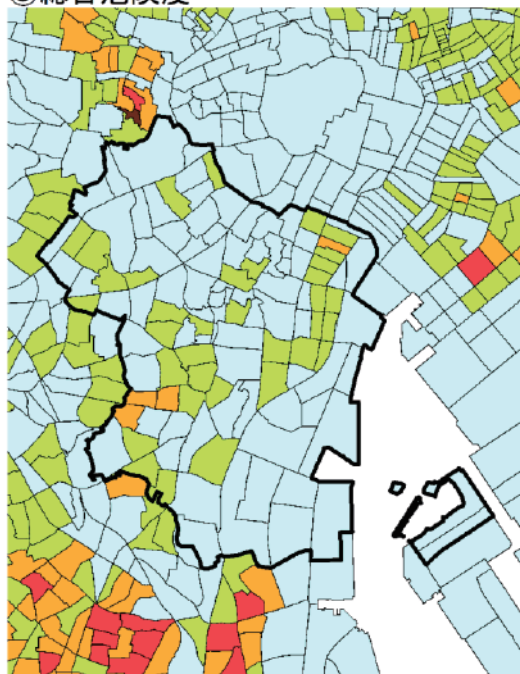
①建物倒壊危険度



②火災危険度



③総合危険度



凡例

市市区町村界

町丁目界

建物倒壊危険度

火災危険度

総合危険度

ランク 順位

5 (1-85位)

4 (86-373位)

3 (374-1195位)

2 (1196-2848位)

1 (2849-5192位)

## 104 新宿区

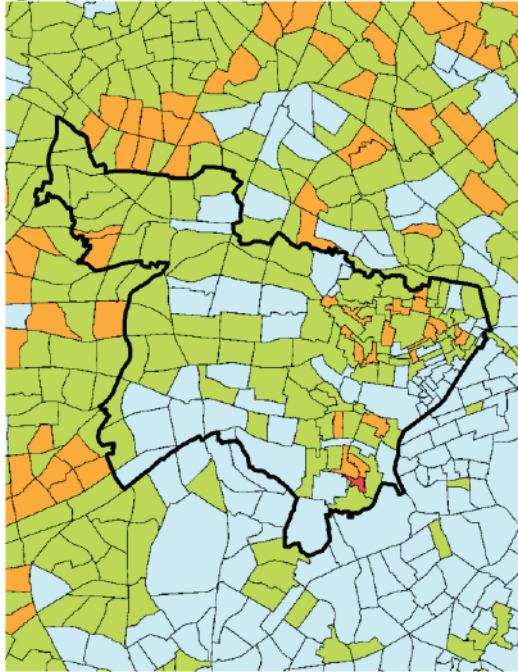
町丁目名	建物倒壊危険度			火災危険度			災害時 活動困 難係数	総合危険度		
	危険量 (棟/ha)	順位	ランク	危険量 (棟/ha)	順位	ランク		危険量 (棟/ha)	順位	ランク
愛住町	2.26	1582	2	0.13	2249	2	0.27	0.64	1111	3
赤城下町	5.85	418	3	2.47	202	4	0.30	2.49	117	4
赤城元町	1.77	2004	2	0.06	2980	1	0.27	0.49	1512	2
揚場町	0.65	4036	1	0.01	4408	1	0.21	0.14	3666	1
荒木町	2.77	1286	2	0.10	2482	2	0.19	0.56	1292	2
市谷加賀町1丁目	0.27	4636	1	0.00	4740	1	0.17	0.05	4541	1
市谷加賀町2丁目	1.68	2109	2	0.02	3686	1	0.16	0.27	2576	2
市谷甲良町	1.74	2041	2	0.03	3464	1	0.20	0.36	2089	2
市谷砂土原町1丁目	1.13	3032	1	0.00	4458	1	0.31	0.35	2134	2
市谷砂土原町2丁目	0.24	4693	1	0.00	4704	1	0.19	0.05	4568	1
市谷砂土原町3丁目	0.84	3639	1	0.01	4170	1	0.35	0.30	2382	2
市谷左内町	0.90	3525	1	0.01	4141	1	0.18	0.16	3491	1
市谷鷹匠町	0.57	4180	1	0.00	4732	1	0.36	0.20	3117	1
市谷田町1丁目	0.31	4583	1	0.00	4761	1	0.09	0.03	4778	1
市谷田町2丁目	0.73	3880	1	0.01	4255	1	0.13	0.10	4073	1
市谷田町3丁目	1.15	2983	1	0.01	4119	1	0.25	0.29	2454	2
市谷台町	1.83	1947	2	0.06	2932	1	0.16	0.31	2346	2
市谷長延寺町	1.00	3304	1	0.01	4308	1	0.11	0.11	3926	1
市谷仲之町	0.70	3944	1	0.01	4133	1	0.27	0.19	3198	1
市谷八幡町	0.77	3805	1	0.00	4578	1	0.18	0.14	3685	1
市谷船河原町	0.66	4017	1	0.01	4371	1	0.21	0.14	3646	1
市谷本村町	0.10	4935	1	0.00	4830	1	0.13	0.01	4941	1
市谷薬王寺町	2.10	1705	2	0.12	2300	2	0.18	0.40	1884	2
市谷柳町	4.26	758	3	0.16	2004	2	0.19	0.85	790	3
市谷山伏町	1.80	1977	2	0.14	2139	2	0.21	0.41	1814	2
岩戸町	2.70	1327	2	0.18	1914	2	0.19	0.55	1309	2
榎町	2.10	1713	2	0.19	1822	2	0.17	0.39	1917	2
大久保1丁目	2.06	1739	2	0.19	1823	2	0.24	0.55	1323	2
大久保2丁目	2.40	1505	2	0.57	934	3	0.27	0.81	830	3
大久保3丁目	0.08	4988	1	0.01	4398	1	0.14	0.01	4982	1
改代町	3.33	1044	3	0.24	1635	2	0.17	0.62	1150	3
神楽河岸	0.00	5177	1	0.00	5092	1	0.06	0.00	5180	1
神楽坂1丁目	1.46	2434	2	0.01	4397	1	0.11	0.17	3428	1
神楽坂2丁目	2.74	1306	2	0.09	2628	2	0.31	0.89	745	3
神楽坂3丁目	3.98	848	3	0.70	781	3	0.36	1.67	238	4
神楽坂4丁目	4.08	804	3	0.79	697	3	0.28	1.35	365	4
神楽坂5丁目	2.89	1223	2	0.16	2025	2	0.17	0.52	1432	2
神楽坂6丁目	5.44	497	3	0.53	976	3	0.32	1.90	191	4
片町	2.50	1426	2	0.06	2973	1	0.08	0.20	3140	1
歌舞伎町1丁目	1.42	2494	2	0.02	3867	1	0.10	0.14	3660	1
歌舞伎町2丁目	0.66	4007	1	0.00	4479	1	0.11	0.07	4324	1
上落合1丁目	1.72	2065	2	0.15	2083	2	0.22	0.42	1785	2
上落合2丁目	2.81	1262	2	1.18	476	3	0.25	1.00	614	3
上落合3丁目	3.23	1096	3	2.54	192	4	0.32	1.84	203	4
喜久井町	2.57	1380	2	0.33	1344	2	0.20	0.59	1223	2
北新宿1丁目	1.73	2054	2	0.09	2546	2	0.26	0.46	1623	2
北新宿2丁目	2.56	1384	2	0.17	1948	2	0.24	0.65	1070	3
北新宿3丁目	2.60	1366	2	1.04	547	3	0.30	1.09	547	3
北新宿4丁目	1.46	2441	2	0.02	3706	1	0.08	0.13	3804	1
北町	1.18	2926	1	0.03	3680	1	0.24	0.29	2444	2
北山伏町	1.05	3200	1	0.06	2951	1	0.17	0.19	3195	1
細工町	2.95	1191	3	0.11	2335	2	0.15	0.45	1689	2
四谷坂町	4.08	803	3	0.60	889	3	0.27	1.28	409	3
左門町	1.53	2325	2	0.05	3141	1	0.25	0.39	1939	2
三栄町	2.36	1523	2	0.06	3000	1	0.28	0.69	1010	3
信濃町	0.75	3845	1	0.02	3800	1	0.22	0.17	3392	1
下落合1丁目	0.92	3485	1	0.01	4269	1	0.22	0.20	3124	1
下落合2丁目	0.76	3811	1	0.02	3760	1	0.20	0.16	3506	1

町丁目名	建物倒壊危険度			火災危険度			災害時 活動困 難係数	総合危険度		
	危険量 (棟/ha)	順位	ランク	危険量 (棟/ha)	順位	ランク		危険量 (棟/ha)	順位	ランク
下落合3丁目	1.66	2131	2	0.17	1929	2	0.25	0.45	1667	2
下落合4丁目	2.08	1726	2	0.42	1150	3	0.30	0.76	900	3
下宮比町	0.62	4086	1	0.01	4108	1	0.13	0.08	4254	1
白銀町	1.43	2489	2	0.07	2873	1	0.16	0.23	2893	1
新小川町	1.70	2091	2	0.03	3636	1	0.11	0.18	3312	1
新宿1丁目	1.12	3071	1	0.01	4065	1	0.08	0.08	4206	1
新宿2丁目	1.63	2176	2	0.02	3825	1	0.08	0.13	3717	1
新宿3丁目	1.06	3179	1	0.01	4326	1	0.10	0.11	3952	1
新宿4丁目	1.05	3205	1	0.02	3874	1	0.17	0.18	3300	1
新宿5丁目	0.96	3405	1	0.01	4209	1	0.16	0.15	3578	1
新宿6丁目	1.47	2419	2	0.06	2955	1	0.24	0.37	2028	2
新宿7丁目	2.40	1503	2	0.46	1086	3	0.25	0.72	963	3
水道町	2.03	1760	2	0.13	2218	2	0.13	0.28	2561	2
須賀町	3.32	1047	3	0.20	1761	2	0.36	1.26	417	3
住吉町	2.81	1263	2	0.20	1784	2	0.16	0.49	1520	2
高田馬場1丁目	1.65	2163	2	0.15	2068	2	0.22	0.40	1882	2
高田馬場2丁目	2.83	1253	2	0.21	1730	2	0.20	0.60	1198	2
高田馬場3丁目	2.24	1603	2	0.47	1067	3	0.31	0.83	806	3
高田馬場4丁目	1.87	1913	2	0.38	1242	2	0.22	0.48	1541	2
笹笥町	2.02	1772	2	0.03	3435	1	0.11	0.22	2957	1
大京町	1.62	2200	2	0.08	2667	2	0.28	0.47	1609	2
築地町	1.34	2614	2	0.18	1907	2	0.12	0.18	3327	1
筑土八幡町	1.86	1925	2	0.05	3120	1	0.15	0.28	2541	2
津久戸町	0.87	3590	1	0.04	3399	1	0.21	0.19	3242	1
天神町	3.53	971	3	0.26	1566	2	0.17	0.64	1106	3
戸塚町1丁目	0.79	3744	1	0.01	4313	1	0.14	0.11	3958	1
内藤町	0.62	4094	1	0.00	4596	1	0.16	0.10	4037	1
中井1丁目	3.11	1133	3	0.34	1331	2	0.38	1.33	383	3
中井2丁目	2.16	1655	2	0.40	1196	2	0.33	0.85	786	3
中落合1丁目	2.37	1518	2	0.09	2577	2	0.26	0.63	1137	3
中落合2丁目	1.47	2427	2	0.17	1935	2	0.22	0.36	2057	2
中落合3丁目	2.10	1707	2	0.51	996	3	0.21	0.54	1341	2
中落合4丁目	1.71	2074	2	0.18	1896	2	0.26	0.50	1488	2
中里町	2.55	1392	2	0.23	1656	2	0.32	0.90	733	3
中町	1.65	2160	2	0.03	3553	1	0.37	0.62	1151	3
納戸町	2.36	1524	2	0.07	2819	2	0.20	0.49	1504	2
西落合1丁目	1.89	1894	2	0.10	2478	2	0.14	0.27	2572	2
西落合2丁目	2.15	1667	2	0.14	2133	2	0.11	0.26	2726	2
西落合3丁目	1.48	2414	2	0.15	2076	2	0.11	0.17	3383	1
西落合4丁目	1.43	2480	2	0.18	1885	2	0.11	0.18	3323	1
西五軒町	1.95	1829	2	0.05	3078	1	0.11	0.23	2929	1
西新宿1丁目	0.61	4116	1	0.00	4863	1	0.08	0.05	4540	1
西新宿2丁目	0.03	5090	1	0.00	5049	1	0.07	0.00	5135	1
西新宿3丁目	0.58	4155	1	0.00	4604	1	0.12	0.07	4330	1
西新宿4丁目	1.71	2077	2	0.11	2352	2	0.25	0.45	1657	2
西新宿5丁目	2.81	1265	2	0.29	1459	2	0.21	0.65	1090	3
西新宿6丁目	0.11	4920	1	0.00	4933	1	0.14	0.02	4919	1
西新宿7丁目	0.92	3470	1	0.01	4202	1	0.16	0.15	3557	1
西新宿8丁目	1.33	2629	2	0.07	2845	2	0.19	0.26	2705	2
西早稲田1丁目	1.18	2925	1	0.01	4069	1	0.14	0.17	3415	1
西早稲田2丁目	1.65	2154	2	0.10	2428	2	0.18	0.32	2252	2
西早稲田3丁目	1.53	2322	2	0.10	2523	2	0.18	0.30	2423	2
二十騎町	2.14	1670	2	0.05	3171	1	0.30	0.66	1065	3
弘方町	1.17	2945	1	0.02	3966	1	0.27	0.32	2301	2
原町1丁目	2.74	1302	2	0.30	1445	2	0.19	0.59	1216	2
原町2丁目	3.03	1159	3	0.11	2355	2	0.21	0.64	1101	3
原町3丁目	2.70	1326	2	0.35	1317	2	0.23	0.69	1002	3
馬場下町	3.55	967	3	0.26	1549	2	0.14	0.53	1376	2
東榎町	3.07	1147	3	0.06	2944	1	0.12	0.37	2042	2
東五軒町	0.83	3671	1	0.01	4309	1	0.11	0.09	4138	1

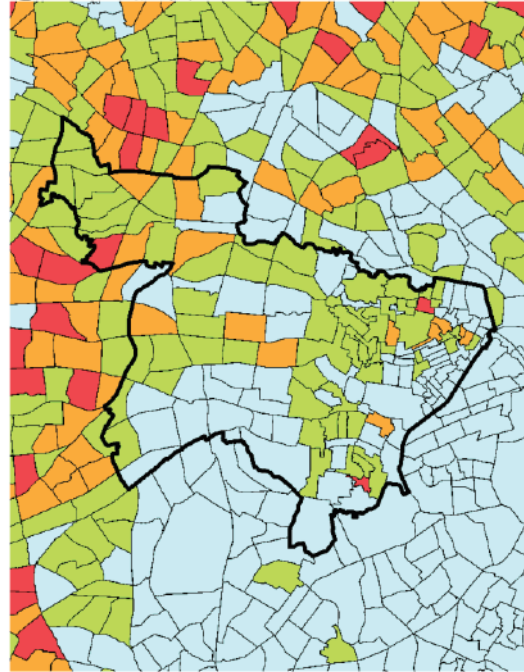


町丁目名	建物倒壊危険度			火災危険度			災害時 活動困 難係数	総合危険度		
	危険量 (棟/ha)	順位	ランク	危険量 (棟/ha)	順位	ランク		危険量 (棟/ha)	順位	ランク
百人町1丁目	1.71	2069	2	0.14	2170	2	0.25	0.46	1640	2
百人町2丁目	1.54	2312	2	0.09	2612	2	0.22	0.35	2102	2
百人町3丁目	1.14	3022	1	0.10	2440	2	0.12	0.15	3566	1
百人町4丁目	0.10	4941	1	0.00	4886	1	0.09	0.01	5013	1
袋町	2.46	1453	2	0.08	2698	2	0.36	0.92	700	3
舟町	3.47	990	3	0.28	1493	2	0.22	0.82	820	3
弁天町	2.48	1446	2	0.16	1999	2	0.26	0.68	1025	3
本塩町	1.28	2732	2	0.03	3448	1	0.13	0.17	3422	1
南榎町	4.29	746	3	1.42	393	3	0.41	2.37	126	4
南町	0.98	3358	1	0.02	3991	1	0.36	0.35	2113	2
南元町	1.57	2284	2	0.03	3486	1	0.20	0.32	2292	2
南山伏町	2.48	1444	2	0.04	3292	1	0.17	0.43	1744	2
山吹町	2.87	1230	2	0.09	2568	2	0.12	0.37	2027	2
矢来町	2.16	1657	2	0.25	1587	2	0.27	0.65	1075	3
横寺町	3.57	959	3	1.00	569	3	0.32	1.46	312	4
余丁町	2.74	1305	2	0.34	1321	2	0.22	0.67	1034	3
四谷1丁目	0.62	4085	1	0.01	4195	1	0.14	0.09	4146	1
四谷2丁目	0.77	3787	1	0.01	4184	1	0.12	0.09	4148	1
四谷3丁目	1.12	3065	1	0.04	3400	1	0.11	0.13	3757	1
四谷4丁目	1.75	2021	2	0.18	1882	2	0.20	0.39	1926	2
若葉1丁目	2.09	1720	2	0.21	1734	2	0.32	0.74	932	3
若葉2丁目	5.02	578	3	0.29	1476	2	0.26	1.40	340	4
若葉3丁目	9.23	105	4	2.21	230	4	0.34	3.92	49	5
若松町	1.50	2388	2	0.09	2627	2	0.22	0.35	2140	2
若宮町	1.29	2704	2	0.03	3444	1	0.37	0.49	1526	2
早稲田鶴巻町	2.48	1438	2	0.08	2733	2	0.10	0.26	2717	2
早稲田南町	3.66	928	3	0.19	1817	2	0.29	1.11	524	3
早稲田町	1.57	2270	2	0.04	3370	1	0.10	0.16	3460	1
戸山1丁目	1.40	2532	2	0.08	2672	2	0.19	0.28	2509	2
戸山2丁目	0.09	4973	1	0.00	4780	1	0.11	0.01	4997	1
戸山3丁目	0.68	3988	1	0.01	4280	1	0.17	0.12	3893	1
富久町	2.41	1493	2	0.27	1507	2	0.24	0.66	1066	3
河田町	1.06	3173	1	0.01	4018	1	0.23	0.25	2760	2
霞ヶ丘町	0.10	4944	1	0.00	5098	1	0.10	0.01	5008	1

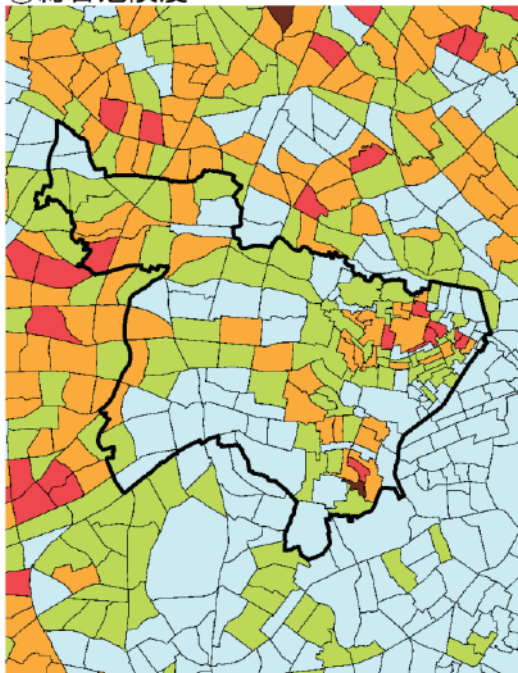
①建物倒壊危険度



②火災危険度



③総合危険度



凡例

市区町村界

町丁目界

建物倒壊危険度

火災危険度

総合危険度

ランク 順位

5 (1-85位)

4 (86-373位)

3 (374-1195位)

2 (1196-2848位)

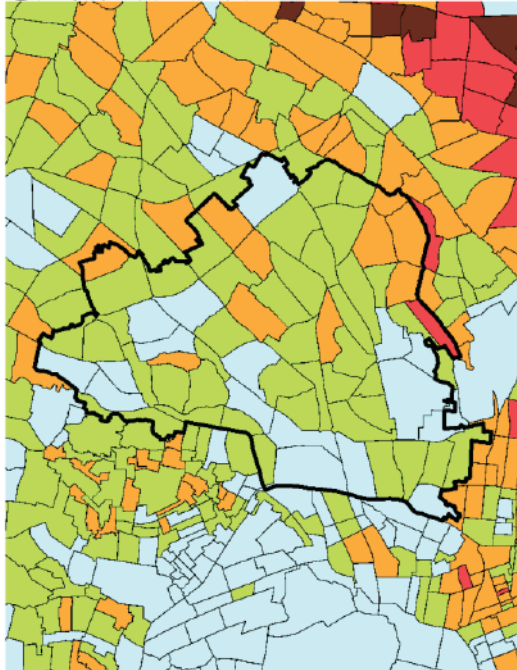
1 (2849-5192位)

## 105 文京区

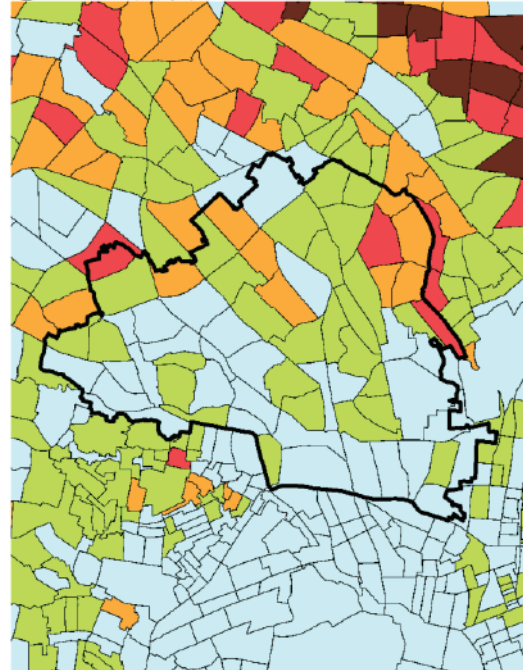
町丁目名	建物倒壊危険度			火災危険度			災害時 活動困 難係数	総合危険度		
	危険量 (棟/ha)	順位	ランク	危険量 (棟/ha)	順位	ランク		危険量 (棟/ha)	順位	ランク
大塚1丁目	0.44	4376	1	0.01	4393	1	0.23	0.10	4023	1
大塚2丁目	0.79	3765	1	0.03	3416	1	0.17	0.14	3671	1
大塚3丁目	0.85	3620	1	0.01	4121	1	0.11	0.09	4127	1
大塚4丁目	2.77	1285	2	0.58	906	3	0.22	0.74	934	3
大塚5丁目	1.77	2006	2	0.17	1939	2	0.22	0.43	1749	2
大塚6丁目	3.57	956	3	1.93	267	4	0.31	1.70	232	4
音羽1丁目	1.47	2429	2	0.02	3904	1	0.21	0.31	2339	2
音羽2丁目	1.41	2522	2	0.04	3402	1	0.15	0.22	2973	1
春日1丁目	0.43	4385	1	0.00	4614	1	0.14	0.06	4420	1
春日2丁目	1.06	3182	1	0.05	3106	1	0.20	0.23	2947	1
小石川1丁目	1.95	1828	2	0.04	3238	1	0.13	0.26	2736	2
小石川2丁目	1.64	2168	2	0.10	2504	2	0.26	0.44	1693	2
小石川3丁目	2.44	1468	2	0.10	2477	2	0.27	0.69	1016	3
小石川4丁目	1.00	3303	1	0.02	3729	1	0.20	0.21	3097	1
小石川5丁目	1.51	2348	2	0.03	3684	1	0.11	0.17	3440	1
後楽1丁目	0.10	4936	1	0.00	5062	1	0.12	0.01	4962	1
後楽2丁目	2.32	1553	2	0.11	2338	2	0.13	0.31	2318	2
小日向1丁目	1.26	2802	2	0.06	2937	1	0.33	0.43	1726	2
小日向2丁目	1.44	2465	2	0.08	2732	2	0.37	0.56	1284	2
小日向3丁目	3.24	1091	3	0.28	1499	2	0.35	1.23	446	3
小日向4丁目	1.39	2549	2	0.01	4049	1	0.20	0.28	2550	2
水道1丁目	1.57	2279	2	0.03	3504	1	0.18	0.29	2470	2
水道2丁目	2.86	1236	2	0.10	2447	2	0.15	0.45	1670	2
関口1丁目	1.87	1918	2	0.05	3076	1	0.11	0.22	2991	1
関口2丁目	0.42	4401	1	0.00	4719	1	0.25	0.11	3972	1
関口3丁目	0.72	3898	1	0.01	4334	1	0.23	0.17	3416	1
千石1丁目	2.99	1178	3	0.49	1040	3	0.26	0.92	707	3
千石2丁目	2.17	1646	2	0.20	1791	2	0.29	0.69	1004	3
千石3丁目	1.79	1983	2	0.14	2108	2	0.22	0.43	1740	2
千石4丁目	3.46	994	3	0.95	602	3	0.18	0.78	874	3
千駄木1丁目	2.56	1387	2	0.49	1041	3	0.31	0.95	660	3
千駄木2丁目	4.82	620	3	1.17	483	3	0.25	1.49	298	4
千駄木3丁目	3.62	943	3	0.58	909	3	0.21	0.89	738	3
千駄木4丁目	3.49	985	3	0.59	900	3	0.16	0.67	1033	3
千駄木5丁目	3.29	1061	3	2.28	219	4	0.32	1.78	213	4
西片1丁目	1.28	2741	2	0.03	3640	1	0.21	0.27	2584	2
西片2丁目	2.25	1596	2	0.24	1612	2	0.27	0.68	1022	3
根津1丁目	2.84	1247	2	0.29	1473	2	0.19	0.61	1180	3
根津2丁目	6.42	331	4	1.55	349	4	0.19	1.53	287	4
白山1丁目	3.79	888	3	0.36	1294	2	0.16	0.68	1023	3
白山2丁目	2.66	1342	2	0.32	1361	2	0.22	0.65	1096	3
白山3丁目	3.81	884	3	0.15	2066	2	0.21	0.83	812	3
白山4丁目	2.43	1478	2	0.55	948	3	0.36	1.07	561	3
白山5丁目	1.26	2778	2	0.06	3021	1	0.19	0.25	2789	2
本駒込1丁目	2.34	1540	2	0.19	1848	2	0.25	0.64	1103	3
本駒込2丁目	1.52	2341	2	0.22	1708	2	0.28	0.48	1550	2
本駒込3丁目	2.00	1786	2	0.21	1731	2	0.20	0.44	1702	2
本駒込4丁目	2.50	1424	2	0.15	2097	2	0.10	0.27	2606	2
本駒込5丁目	2.61	1363	2	0.29	1461	2	0.12	0.35	2139	2
本駒込6丁目	0.72	3908	1	0.01	4180	1	0.08	0.06	4454	1
本郷1丁目	0.63	4076	1	0.01	4252	1	0.14	0.09	4135	1
本郷2丁目	1.44	2464	2	0.03	3638	1	0.11	0.17	3425	1
本郷3丁目	1.30	2696	2	0.02	3769	1	0.09	0.12	3902	1
本郷4丁目	2.73	1309	2	0.13	2200	2	0.23	0.65	1098	3
本郷5丁目	2.84	1246	2	0.37	1272	2	0.33	1.04	580	3
本郷6丁目	2.72	1321	2	0.19	1818	2	0.25	0.72	962	3
本郷7丁目	0.04	5065	1	0.00	4857	1	0.12	0.00	5080	1
向丘1丁目	2.32	1549	2	0.25	1599	2	0.20	0.52	1412	2

町丁目名	建物倒壊危険度			火災危険度			災害時 活動困 難係数	総合危険度		
	危険量 (棟/ha)	順位	ランク	危険量 (棟/ha)	順位	ランク		危険量 (棟/ha)	順位	ランク
向丘2丁目	2.16	1654	2	0.23	1665	2	0.20	0.49	1530	2
目白台1丁目	0.90	3515	1	0.02	3832	1	0.30	0.27	2574	2
目白台2丁目	1.65	2150	2	0.12	2304	2	0.16	0.29	2451	2
目白台3丁目	2.13	1685	2	0.25	1590	2	0.33	0.79	864	3
弥生1丁目	0.66	4015	1	0.02	3776	1	0.13	0.09	4167	1
弥生2丁目	1.15	2988	1	0.03	3673	1	0.21	0.25	2784	2
湯島1丁目	0.48	4304	1	0.00	4584	1	0.09	0.04	4594	1
湯島2丁目	1.78	1994	2	0.08	2738	2	0.10	0.19	3240	1
湯島3丁目	2.13	1683	2	0.05	3100	1	0.10	0.23	2931	1
湯島4丁目	1.22	2851	1	0.05	3186	1	0.21	0.26	2675	2

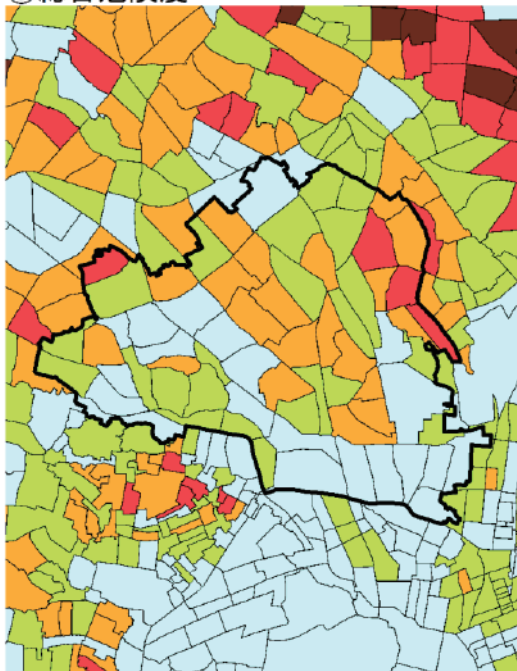
①建物倒壊危険度



②火災危険度



③総合危険度



凡例

市区町村界

町丁目界

建物倒壊危険度

火災危険度

総合危険度

ランク 順位

5 (1-85位)

4 (86-373位)

3 (374-1195位)

2 (1196-2848位)

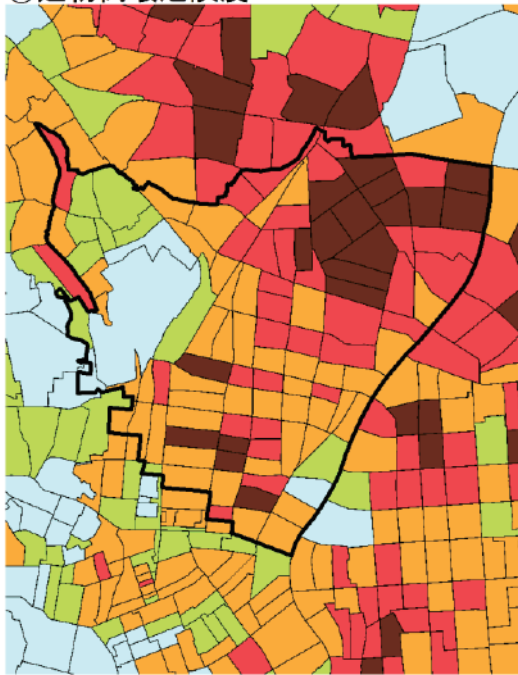
1 (2849-5192位)

## 106 台東区

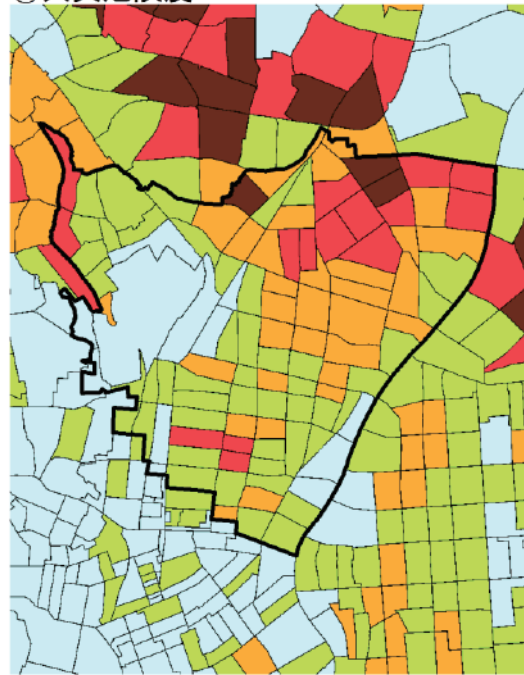
町丁目名	建物倒壊危険度			火災危険度			災害時 活動困 難係数	総合危険度		
	危険量 (棟/ha)	順位	ランク	危険量 (棟/ha)	順位	ランク		危険量 (棟/ha)	順位	ランク
秋葉原	1.53	2333	2	0.01	4009	1	0.07	0.10	4029	1
浅草1丁目	8.59	141	4	0.65	831	3	0.07	0.62	1152	3
浅草2丁目	6.44	328	4	0.41	1190	3	0.12	0.80	843	3
浅草3丁目	10.93	42	5	1.24	451	3	0.07	0.82	818	3
浅草4丁目	11.64	27	5	0.76	722	3	0.06	0.78	876	3
浅草5丁目	13.93	13	5	2.65	179	4	0.07	1.15	489	3
浅草6丁目	8.76	130	4	0.90	626	3	0.07	0.69	1012	3
浅草7丁目	5.12	556	3	0.15	2064	2	0.07	0.39	1940	2
浅草橋1丁目	6.19	376	3	0.30	1429	2	0.09	0.59	1226	2
浅草橋2丁目	11.19	36	5	1.46	376	3	0.08	0.95	668	3
浅草橋3丁目	6.80	285	4	0.32	1384	2	0.08	0.56	1282	2
浅草橋4丁目	8.13	179	4	1.06	537	3	0.09	0.84	800	3
浅草橋5丁目	5.59	463	3	0.20	1799	2	0.06	0.37	2020	2
池之端1丁目	0.30	4587	1	0.00	4681	1	0.16	0.05	4535	1
池之端2丁目	2.83	1250	2	0.06	2935	1	0.12	0.36	2096	2
池之端3丁目	4.33	738	3	1.00	563	3	0.15	0.81	835	3
池之端4丁目	3.02	1163	3	0.19	1840	2	0.12	0.37	2025	2
今戸1丁目	6.76	292	4	0.20	1790	2	0.07	0.47	1593	2
今戸2丁目	9.38	96	4	0.99	573	3	0.07	0.74	924	3
入谷1丁目	7.47	221	4	0.55	951	3	0.07	0.59	1220	2
入谷2丁目	9.07	110	4	1.67	322	4	0.07	0.79	868	3
上野1丁目	4.68	651	3	0.15	2052	2	0.08	0.37	2029	2
上野2丁目	3.06	1152	3	0.35	1311	2	0.08	0.26	2729	2
上野3丁目	4.10	798	3	0.13	2199	2	0.08	0.32	2261	2
上野4丁目	5.54	474	3	0.22	1703	2	0.07	0.40	1893	2
上野5丁目	3.77	893	3	0.07	2860	1	0.06	0.23	2903	1
上野6丁目	6.95	271	4	0.18	1888	2	0.07	0.48	1554	2
上野7丁目	1.23	2836	2	0.03	3562	1	0.08	0.10	4074	1
上野公園	0.29	4609	1	0.00	4832	1	0.11	0.03	4707	1
上野桜木1丁目	0.88	3568	1	0.02	3969	1	0.13	0.12	3900	1
上野桜木2丁目	2.27	1573	2	0.11	2349	2	0.17	0.40	1901	2
雷門1丁目	5.17	547	3	0.75	740	3	0.07	0.41	1844	2
雷門2丁目	5.41	502	3	0.31	1413	2	0.06	0.33	2226	2
北上野1丁目	3.36	1030	3	0.05	3148	1	0.06	0.21	3035	1
北上野2丁目	4.00	838	3	0.16	1982	2	0.06	0.27	2611	2
清川1丁目	10.71	49	5	1.14	495	3	0.06	0.75	912	3
清川2丁目	7.97	188	4	1.47	373	4	0.07	0.71	980	3
蔵前1丁目	1.10	3110	1	0.01	4367	1	0.09	0.10	4090	1
蔵前2丁目	2.19	1636	2	0.03	3577	1	0.07	0.15	3586	1
蔵前3丁目	4.13	789	3	0.15	2057	2	0.07	0.30	2394	2
蔵前4丁目	5.12	554	3	0.24	1628	2	0.07	0.38	1978	2
小島1丁目	11.87	24	5	1.72	314	4	0.07	0.98	632	3
小島2丁目	8.06	182	4	0.49	1035	3	0.08	0.68	1029	3
寿1丁目	5.05	573	3	0.15	2050	2	0.08	0.40	1878	2
寿2丁目	4.89	597	3	0.12	2326	2	0.06	0.31	2327	2
寿3丁目	5.24	530	3	0.19	1833	2	0.08	0.41	1808	2
寿4丁目	7.64	212	4	1.15	491	3	0.06	0.53	1378	2
駒形1丁目	3.77	894	3	0.10	2496	2	0.06	0.24	2807	2
駒形2丁目	2.95	1194	3	0.04	3273	1	0.07	0.20	3105	1
下谷1丁目	4.95	588	3	0.26	1555	2	0.11	0.60	1196	2
下谷2丁目	9.02	113	4	1.28	434	3	0.07	0.68	1026	3
下谷3丁目	5.84	422	3	0.20	1803	2	0.08	0.46	1644	2
千束1丁目	6.22	369	4	0.41	1189	3	0.09	0.61	1169	3
千束2丁目	9.71	79	5	1.86	283	4	0.06	0.72	952	3
千束3丁目	10.36	57	5	1.75	307	4	0.10	1.26	420	3
千束4丁目	10.20	63	5	2.89	152	4	0.10	1.32	385	3
台東1丁目	4.57	683	3	0.16	2008	2	0.08	0.39	1951	2
台東2丁目	5.83	423	3	0.13	2198	2	0.07	0.42	1797	2

町丁目名	建物倒壊危険度			火災危険度			災害時 活動困 難係数	総合危険度		
	危険量 (棟/ha)	順位	ランク	危険量 (棟/ha)	順位	ランク		危険量 (棟/ha)	順位	ランク
台東3丁目	13.12	15	5	2.10	241	4	0.09	1.36	359	4
台東4丁目	5.07	568	3	0.20	1804	2	0.07	0.36	2092	2
鳥越1丁目	15.77	4	5	3.39	127	4	0.08	1.53	285	4
鳥越2丁目	5.96	410	3	0.25	1579	2	0.06	0.36	2078	2
西浅草1丁目	3.34	1037	3	0.08	2668	2	0.06	0.21	3059	1
西浅草2丁目	8.06	181	4	0.77	717	3	0.10	0.84	797	3
西浅草3丁目	4.90	595	3	0.45	1099	3	0.08	0.45	1687	2
日本堤1丁目	14.73	7	5	11.54	14	5	0.08	2.08	161	4
日本堤2丁目	13.44	14	5	8.60	30	5	0.07	1.61	260	4
根岸1丁目	3.67	924	3	0.13	2192	2	0.19	0.74	931	3
根岸2丁目	3.48	987	3	0.18	1867	2	0.15	0.56	1296	2
根岸3丁目	5.66	448	3	0.50	1020	3	0.17	1.03	594	3
根岸4丁目	8.62	140	4	6.36	47	5	0.20	3.05	84	5
根岸5丁目	6.97	267	4	1.40	400	3	0.12	1.04	583	3
橋場1丁目	11.69	25	5	2.95	148	4	0.09	1.33	379	3
橋場2丁目	12.48	18	5	3.99	100	4	0.10	1.63	257	4
花川戸1丁目	6.00	404	3	0.22	1684	2	0.06	0.38	1988	2
花川戸2丁目	9.08	108	4	0.46	1076	3	0.10	0.92	703	3
東浅草1丁目	8.19	175	4	1.04	546	3	0.10	0.92	708	3
東浅草2丁目	11.41	31	5	4.20	95	4	0.06	0.95	663	3
東上野1丁目	3.71	911	3	0.12	2280	2	0.07	0.26	2698	2
東上野2丁目	3.51	980	3	0.14	2160	2	0.07	0.26	2702	2
東上野3丁目	10.67	52	5	0.43	1134	3	0.08	0.88	759	3
東上野4丁目	3.73	903	3	0.06	2931	1	0.07	0.27	2623	2
東上野5丁目	5.57	469	3	0.18	1881	2	0.06	0.34	2173	2
東上野6丁目	6.15	381	3	0.27	1510	2	0.07	0.45	1656	2
松が谷1丁目	3.98	847	3	0.10	2524	2	0.07	0.29	2486	2
松が谷2丁目	7.99	186	4	0.95	601	3	0.07	0.65	1077	3
松が谷3丁目	7.57	217	4	1.47	375	3	0.06	0.57	1253	2
松が谷4丁目	6.52	319	4	0.41	1172	3	0.09	0.59	1206	2
三筋1丁目	6.78	289	4	0.29	1463	2	0.09	0.60	1185	3
三筋2丁目	6.77	290	4	0.63	854	3	0.10	0.72	950	3
三ノ輪1丁目	9.57	87	4	0.75	738	3	0.07	0.69	1017	3
三ノ輪2丁目	9.56	88	4	0.84	662	3	0.06	0.57	1258	2
元浅草1丁目	4.52	693	3	0.17	1943	2	0.07	0.31	2324	2
元浅草2丁目	6.53	318	4	0.29	1467	2	0.06	0.41	1827	2
元浅草3丁目	4.80	625	3	0.15	2095	2	0.06	0.30	2370	2
元浅草4丁目	7.42	226	4	1.11	512	3	0.06	0.55	1321	2
谷中1丁目	2.92	1209	2	0.16	2031	2	0.23	0.70	989	3
谷中2丁目	4.65	661	3	1.72	313	4	0.15	0.97	646	3
谷中3丁目	6.58	314	4	4.02	99	4	0.23	2.48	119	4
谷中4丁目	2.11	1693	2	0.08	2676	2	0.27	0.59	1207	2
谷中5丁目	2.58	1376	2	0.35	1313	2	0.29	0.85	793	3
谷中6丁目	2.92	1210	2	0.16	2035	2	0.19	0.59	1218	2
谷中7丁目	2.10	1702	2	0.22	1718	2	0.21	0.49	1514	2
柳橋1丁目	4.99	583	3	0.16	1994	2	0.06	0.32	2266	2
柳橋2丁目	3.35	1034	3	0.08	2734	2	0.08	0.28	2542	2
竜泉1丁目	8.03	184	4	0.46	1080	3	0.07	0.56	1277	2
竜泉2丁目	5.16	548	3	0.22	1721	2	0.09	0.50	1480	2
竜泉3丁目	12.95	16	5	2.69	173	4	0.08	1.29	403	3

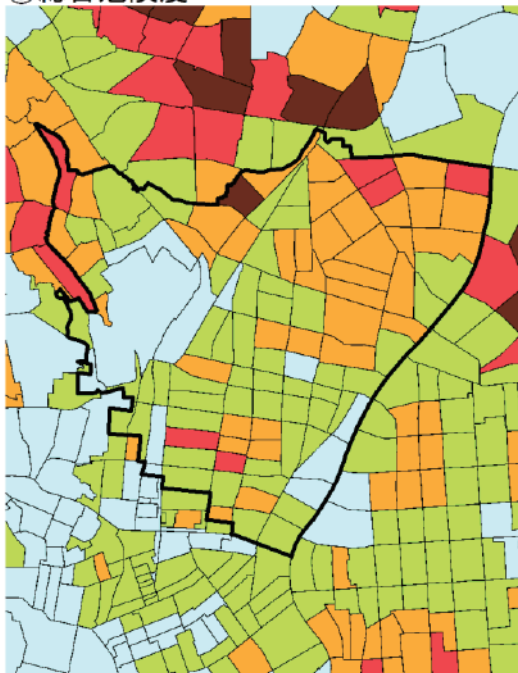
①建物倒壊危険度



②火災危険度



③総合危険度



凡例

市区町村界

町丁目界

建物倒壊危険度

火災危険度

総合危険度

ランク 順位

5 (1-85位)

4 (86-373位)

3 (374-1195位)

2 (1196-2848位)

1 (2849-5192位)

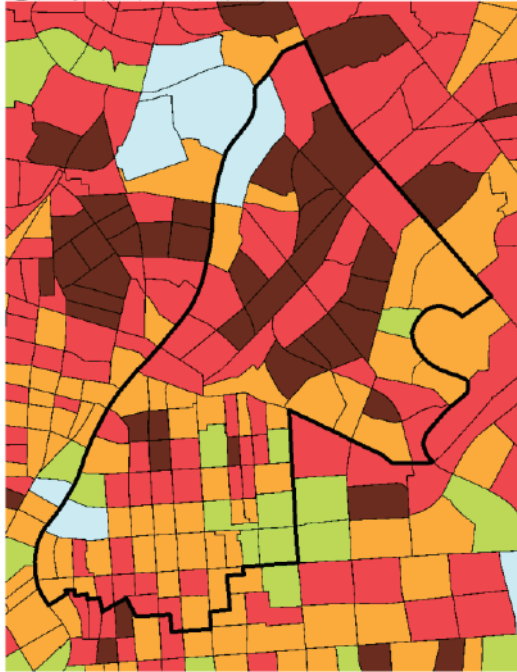


## 107 墨田区

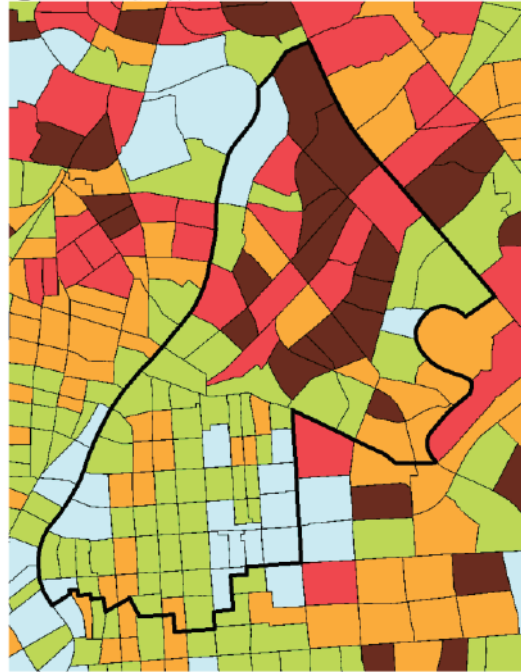
町丁目名	建物倒壊危険度			火災危険度			災害時 活動困 難係数	総合危険度		
	危険量 (棟/ha)	順位	ランク	危険量 (棟/ha)	順位	ランク		危険量 (棟/ha)	順位	ランク
吾妻橋 1丁目	4.89	598	3	0.16	2014	2	0.06	0.32	2259	2
吾妻橋 2丁目	5.62	453	3	0.20	1780	2	0.07	0.41	1835	2
吾妻橋 3丁目	4.03	821	3	0.08	2649	2	0.06	0.26	2681	2
石原 1丁目	7.50	220	4	0.43	1142	3	0.08	0.63	1139	3
石原 2丁目	7.03	261	4	0.54	965	3	0.09	0.65	1094	3
石原 3丁目	7.09	256	4	0.33	1345	2	0.08	0.62	1156	3
石原 4丁目	6.57	315	4	0.18	1918	2	0.07	0.44	1698	2
押上 1丁目	4.56	685	3	0.11	2410	2	0.08	0.36	2072	2
押上 2丁目	7.43	225	4	1.95	264	4	0.18	1.65	248	4
押上 3丁目	11.58	30	5	14.66	7	5	0.27	7.10	9	5
亀沢 1丁目	5.18	542	3	0.11	2369	2	0.07	0.38	1967	2
亀沢 2丁目	4.68	652	3	0.07	2766	2	0.07	0.33	2239	2
亀沢 3丁目	4.41	719	3	0.08	2692	2	0.08	0.36	2056	2
亀沢 4丁目	4.04	817	3	0.10	2426	2	0.09	0.35	2110	2
菊川 1丁目	7.66	210	4	0.39	1227	2	0.07	0.60	1194	3
菊川 2丁目	8.36	158	4	0.76	727	3	0.11	0.98	638	3
菊川 3丁目	5.49	485	3	0.23	1658	2	0.09	0.52	1431	2
京島 1丁目	6.78	288	4	0.83	664	3	0.15	1.14	498	3
京島 2丁目	19.52	1	5	17.77	3	5	0.21	7.95	5	5
京島 3丁目	17.76	2	5	9.55	23	5	0.16	4.24	36	5
錦糸 1丁目	2.55	1395	2	0.03	3593	1	0.08	0.20	3183	1
錦糸 2丁目	5.24	531	3	0.10	2486	2	0.08	0.45	1680	2
錦糸 3丁目	5.68	444	3	0.10	2427	2	0.06	0.36	2079	2
錦糸 4丁目	1.91	1871	2	0.02	3721	1	0.07	0.13	3745	1
江東橋 1丁目	3.68	921	3	0.04	3228	1	0.07	0.25	2787	2
江東橋 2丁目	3.90	861	3	0.04	3266	1	0.06	0.23	2878	1
江東橋 3丁目	1.97	1815	2	0.02	3725	1	0.06	0.12	3841	1
江東橋 4丁目	2.36	1525	2	0.03	3417	1	0.09	0.21	3054	1
江東橋 5丁目	3.26	1083	3	0.06	3028	1	0.07	0.25	2801	2
墨田 1丁目	3.63	940	3	0.11	2339	2	0.14	0.51	1461	2
墨田 2丁目	10.88	44	5	3.41	124	4	0.22	3.22	75	5
墨田 3丁目	14.52	9	5	17.38	4	5	0.24	7.74	6	5
墨田 4丁目	11.59	29	5	5.05	73	5	0.27	4.54	29	5
墨田 5丁目	9.40	94	4	4.98	76	5	0.24	3.51	66	5
太平 1丁目	6.06	397	3	0.13	2210	2	0.07	0.42	1783	2
太平 2丁目	8.28	167	4	0.36	1291	2	0.07	0.60	1195	3
太平 3丁目	6.41	333	4	0.23	1672	2	0.07	0.47	1610	2
太平 4丁目	3.92	857	3	0.06	2987	1	0.09	0.36	2060	2
立花 1丁目	4.28	750	3	0.64	837	3	0.16	0.81	834	3
立花 2丁目	10.89	43	5	6.15	51	5	0.23	3.89	50	5
立花 3丁目	6.35	346	4	1.11	514	3	0.15	1.12	521	3
立花 4丁目	6.63	310	4	0.69	797	3	0.14	1.01	610	3
立花 5丁目	4.50	702	3	0.15	2077	2	0.09	0.43	1746	2
立花 6丁目	6.04	401	3	0.79	700	3	0.14	0.93	691	3
立川 1丁目	7.14	250	4	0.51	1004	3	0.07	0.52	1425	2
立川 2丁目	7.17	246	4	0.25	1585	2	0.06	0.47	1602	2
立川 3丁目	5.76	436	3	0.24	1638	2	0.09	0.56	1275	2
立川 4丁目	6.37	341	4	0.18	1878	2	0.06	0.40	1905	2
千歳 1丁目	3.52	978	3	0.02	3831	1	0.11	0.39	1945	2
千歳 2丁目	3.65	937	3	0.08	2722	2	0.09	0.33	2231	2
千歳 3丁目	7.82	199	4	0.40	1193	3	0.06	0.52	1415	2
堤通 1丁目	3.12	1130	3	0.09	2593	2	0.16	0.50	1473	2
堤通 2丁目	0.25	4675	1	0.00	4992	1	0.21	0.05	4517	1
業平 1丁目	5.34	512	3	0.13	2255	2	0.08	0.44	1696	2
業平 2丁目	7.21	241	4	0.22	1686	2	0.08	0.58	1249	2
業平 3丁目	5.67	446	3	0.13	2197	2	0.06	0.36	2093	2
業平 4丁目	8.29	164	4	0.56	941	3	0.07	0.59	1217	2
業平 5丁目	6.10	392	3	0.14	2163	2	0.09	0.57	1266	2

町丁目名	建物倒壊危険度			火災危険度			災害時 活動困 難係数	総合危険度		
	危険量 (棟/ha)	順位	ランク	危険量 (棟/ha)	順位	ランク		危険量 (棟/ha)	順位	ランク
東駒形 1 丁目	6.88	278	4	0.31	1402	2	0.07	0.48	1566	2
東駒形 2 丁目	12.53	17	5	1.18	479	3	0.08	1.08	550	3
東駒形 3 丁目	10.10	67	5	0.58	914	3	0.09	0.91	716	3
東駒形 4 丁目	6.15	380	3	0.22	1700	2	0.07	0.42	1800	2
東墨田 1 丁目	1.88	1903	2	0.03	3575	1	0.17	0.32	2260	2
東墨田 2 丁目	3.68	922	3	0.15	2089	2	0.12	0.47	1599	2
東墨田 3 丁目	3.29	1060	3	0.13	2222	2	0.12	0.40	1877	2
東向島 1 丁目	14.05	12	5	11.17	15	5	0.22	5.43	15	5
東向島 2 丁目	9.91	75	5	2.73	168	4	0.20	2.50	116	4
東向島 3 丁目	6.76	291	4	1.05	541	3	0.18	1.44	322	4
東向島 4 丁目	9.35	99	4	2.92	150	4	0.22	2.66	107	4
東向島 5 丁目	10.42	55	5	7.58	34	5	0.20	3.56	65	5
東向島 6 丁目	11.36	32	5	10.52	18	5	0.19	4.20	39	5
文花 1 丁目	3.56	963	3	0.28	1487	2	0.13	0.49	1517	2
文花 2 丁目	5.06	570	3	0.22	1713	2	0.15	0.80	846	3
文花 3 丁目	8.30	162	4	0.43	1139	3	0.15	1.28	407	3
本所 1 丁目	6.07	394	3	0.23	1675	2	0.07	0.42	1789	2
本所 2 丁目	7.98	187	4	0.64	834	3	0.08	0.65	1085	3
本所 3 丁目	10.14	64	5	0.52	993	3	0.07	0.78	881	3
本所 4 丁目	7.76	203	4	0.21	1758	2	0.07	0.57	1268	2
緑 1 丁目	6.37	343	4	0.42	1156	3	0.08	0.53	1383	2
緑 2 丁目	5.56	471	3	0.16	1990	2	0.07	0.42	1774	2
緑 3 丁目	5.17	546	3	0.13	2246	2	0.07	0.39	1925	2
緑 4 丁目	4.56	687	3	0.09	2583	2	0.07	0.31	2350	2
向島 1 丁目	6.23	368	4	0.20	1782	2	0.08	0.51	1458	2
向島 2 丁目	7.33	235	4	0.25	1571	2	0.06	0.48	1553	2
向島 3 丁目	6.90	276	4	0.29	1458	2	0.08	0.58	1241	2
向島 4 丁目	10.05	70	5	5.80	55	5	0.19	3.07	83	5
向島 5 丁目	9.50	90	4	1.49	369	4	0.13	1.41	338	4
八広 1 丁目	9.49	91	4	3.41	126	4	0.18	2.35	129	4
八広 2 丁目	9.89	76	5	5.42	60	5	0.21	3.14	78	5
八広 3 丁目	11.25	35	5	10.12	20	5	0.24	5.19	19	5
八広 4 丁目	10.67	51	5	6.36	48	5	0.23	3.84	52	5
八広 5 丁目	9.36	98	4	1.80	292	4	0.19	2.09	158	4
八広 6 丁目	8.52	146	4	1.71	316	4	0.17	1.79	209	4
横網 1 丁目	0.74	3858	1	0.00	4514	1	0.08	0.06	4458	1
横網 2 丁目	2.54	1397	2	0.06	2926	1	0.07	0.18	3337	1
横川 1 丁目	2.89	1225	2	0.03	3565	1	0.09	0.28	2564	2
横川 2 丁目	10.25	62	5	0.92	613	3	0.06	0.72	956	3
横川 3 丁目	8.34	160	4	0.51	1011	3	0.09	0.76	903	3
横川 4 丁目	7.16	247	4	0.27	1509	2	0.08	0.60	1191	3
横川 5 丁目	1.98	1805	2	0.03	3628	1	0.14	0.28	2525	2
両国 1 丁目	6.14	383	3	0.26	1562	2	0.08	0.54	1340	2
両国 2 丁目	4.37	724	3	0.11	2397	2	0.10	0.45	1668	2
両国 3 丁目	6.47	323	4	0.30	1447	2	0.09	0.62	1144	3
両国 4 丁目	5.00	579	3	0.11	2364	2	0.07	0.34	2157	2

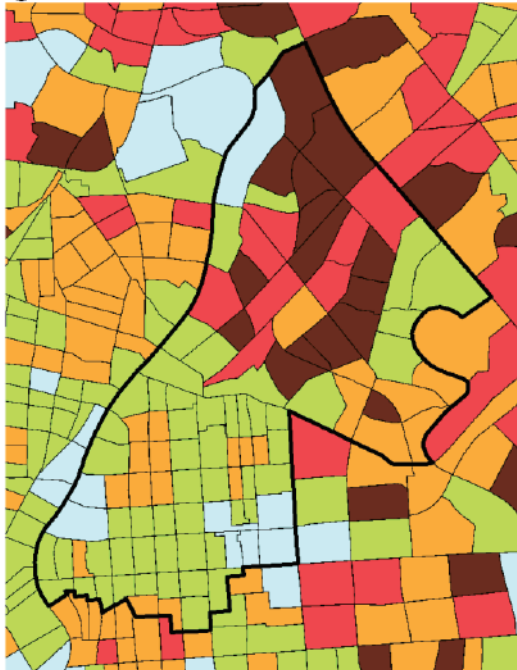
①建物倒壊危険度



②火災危険度



③総合危険度



凡例

市区町村界

町丁目界

建物倒壊危険度

火災危険度

総合危険度

ランク 順位

5 (1-85位)

4 (86-373位)

3 (374-1195位)

2 (1196-2848位)

1 (2849-5192位)

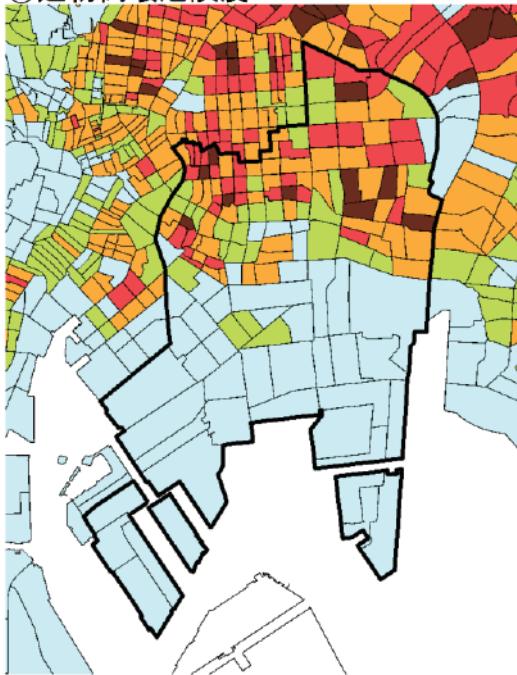
## 108 江東区

町丁目名	建物倒壊危険度			火災危険度			災害時 活動困 難係数	総合危険度		
	危険量 (棟/ha)	順位	ランク	危険量 (棟/ha)	順位	ランク		危険量 (棟/ha)	順位	ランク
有明1丁目	0.09	4963	1	0.00	4803	1	0.13	0.01	4965	1
有明2丁目	0.07	5000	1	0.00	5071	1	0.13	0.01	5016	1
有明3丁目	0.05	5043	1	0.00	4731	1	0.14	0.01	5052	1
有明4丁目	0.03	5091	1	0.00	4986	1	0.11	0.00	5111	1
石島	8.76	131	4	0.48	1052	3	0.12	1.12	516	3
海辺	9.59	86	4	0.75	745	3	0.13	1.38	352	4
永代1丁目	5.00	580	3	0.40	1206	2	0.12	0.64	1116	3
永代2丁目	6.65	307	4	0.59	904	3	0.12	0.87	763	3
枝川1丁目	2.01	1776	2	0.06	2947	1	0.15	0.32	2298	2
枝川2丁目	1.29	2702	2	0.01	4135	1	0.10	0.13	3797	1
枝川3丁目	0.68	3986	1	0.01	4241	1	0.11	0.08	4269	1
越中島1丁目	0.61	4105	1	0.00	4535	1	0.20	0.12	3827	1
越中島2丁目	2.17	1649	2	0.12	2328	2	0.16	0.36	2061	2
越中島3丁目	0.30	4593	1	0.00	4572	1	0.14	0.04	4597	1
扇橋1丁目	4.59	676	3	0.13	2177	2	0.13	0.60	1197	2
扇橋2丁目	6.87	280	4	0.21	1760	2	0.11	0.78	882	3
扇橋3丁目	4.81	624	3	0.19	1835	2	0.11	0.57	1261	2
大島1丁目	4.79	626	3	0.68	806	3	0.25	1.35	360	4
大島2丁目	7.54	218	4	2.10	242	4	0.28	2.65	108	4
大島3丁目	6.66	303	4	1.26	441	3	0.27	2.15	146	4
大島4丁目	4.30	745	3	0.62	871	3	0.18	0.88	750	3
大島5丁目	6.78	287	4	1.19	472	3	0.16	1.25	430	3
大島6丁目	3.70	916	3	0.55	949	3	0.15	0.65	1086	3
大島7丁目	9.33	101	4	6.17	50	5	0.26	4.01	45	5
大島8丁目	7.39	227	4	1.06	535	3	0.26	2.19	142	4
大島9丁目	0.12	4910	1	0.00	4630	1	0.11	0.01	4959	1
亀戸1丁目	2.08	1723	2	0.04	3397	1	0.11	0.23	2896	1
亀戸2丁目	2.47	1450	2	0.05	3194	1	0.13	0.34	2180	2
亀戸3丁目	8.92	117	4	2.21	229	4	0.17	1.95	183	4
亀戸4丁目	6.98	266	4	1.24	455	3	0.13	1.07	557	3
亀戸5丁目	9.80	78	5	6.40	46	5	0.23	3.66	61	5
亀戸6丁目	3.52	979	3	0.11	2396	2	0.14	0.50	1474	2
亀戸7丁目	5.22	536	3	1.21	466	3	0.16	1.00	618	3
亀戸8丁目	6.64	308	4	0.52	984	3	0.15	1.09	539	3
亀戸9丁目	2.76	1293	2	0.20	1763	2	0.18	0.55	1322	2
北砂1丁目	3.30	1053	3	0.12	2287	2	0.14	0.48	1573	2
北砂2丁目	2.64	1352	2	0.17	1926	2	0.15	0.44	1724	2
北砂3丁目	9.63	83	5	10.92	17	5	0.26	5.39	16	5
北砂4丁目	11.67	26	5	11.59	13	5	0.31	7.11	8	5
北砂5丁目	4.57	681	3	1.17	484	3	0.17	0.99	625	3
北砂6丁目	10.96	40	5	12.18	11	5	0.23	5.29	18	5
北砂7丁目	3.65	936	3	1.89	280	4	0.23	1.30	397	3
木場1丁目	0.30	4594	1	0.00	4655	1	0.13	0.04	4638	1
木場2丁目	2.07	1730	2	0.04	3282	1	0.11	0.24	2832	2
木場3丁目	2.05	1743	2	0.03	3618	1	0.11	0.24	2863	1
木場4丁目	0.08	4976	1	0.00	5034	1	0.00	0.00	5177	1
木場5丁目	2.76	1292	2	0.06	2903	1	0.12	0.35	2137	2
木場6丁目	3.09	1145	3	0.08	2694	2	0.12	0.38	1977	2
清澄1丁目	1.45	2447	2	0.02	3833	1	0.10	0.15	3564	1
清澄2丁目	4.07	809	3	0.15	2070	2	0.11	0.46	1645	2
清澄3丁目	5.62	454	3	0.14	2132	2	0.12	0.71	968	3
佐賀1丁目	3.96	851	3	0.05	3075	1	0.11	0.46	1646	2
佐賀2丁目	1.44	2468	2	0.02	3743	1	0.13	0.20	3181	1
猿江1丁目	4.45	711	3	0.26	1553	2	0.12	0.59	1219	2
猿江2丁目	3.28	1072	3	0.12	2301	2	0.15	0.50	1500	2
塩浜1丁目	0.38	4458	1	0.00	4520	1	0.17	0.06	4406	1
塩浜2丁目	0.85	3622	1	0.01	4048	1	0.14	0.12	3865	1
潮見1丁目	1.24	2824	2	0.01	4151	1	0.11	0.14	3708	1

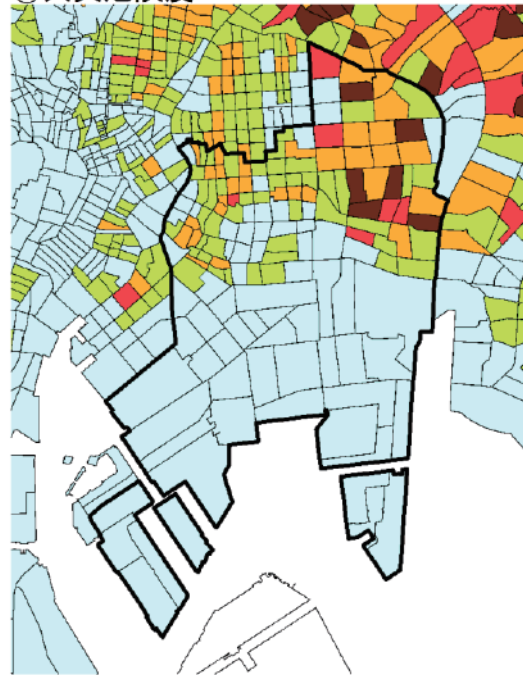
町丁目名	建物倒壊危険度			火災危険度			災害時 活動困 難係数	総合危険度		
	危険量 (棟/ha)	順位	ランク	危険量 (棟/ha)	順位	ランク		危険量 (棟/ha)	順位	ランク
潮見2丁目	0.27	4642	1	0.00	4552	1	0.17	0.05	4577	1
東雲1丁目	0.36	4498	1	0.01	4232	1	0.18	0.07	4391	1
東雲2丁目	0.43	4396	1	0.00	4594	1	0.13	0.06	4462	1
白河1丁目	4.11	797	3	0.07	2775	2	0.17	0.69	1006	3
白河2丁目	8.28	166	4	1.00	571	3	0.13	1.19	474	3
白河3丁目	7.28	237	4	0.56	938	3	0.14	1.10	533	3
白河4丁目	1.59	2250	2	0.03	3596	1	0.13	0.21	3034	1
新大橋1丁目	3.87	872	3	0.03	3574	1	0.16	0.61	1173	3
新大橋2丁目	8.78	128	4	0.49	1036	3	0.12	1.12	511	3
新大橋3丁目	8.23	172	4	0.24	1630	2	0.11	0.94	675	3
新木場1丁目	0.83	3668	1	0.00	4511	1	0.12	0.10	4085	1
新木場2丁目	0.69	3957	1	0.00	4587	1	0.15	0.10	4024	1
新木場3丁目	1.06	3167	1	0.00	4553	1	0.12	0.13	3765	1
新木場4丁目	0.25	4674	1	0.00	4827	1	0.14	0.03	4690	1
新砂1丁目	0.28	4620	1	0.00	4770	1	0.16	0.05	4565	1
新砂2丁目	0.05	5034	1	0.00	4971	1	0.16	0.01	5027	1
新砂3丁目	0.12	4904	1	0.00	4806	1	0.15	0.02	4874	1
住吉1丁目	4.60	673	3	0.25	1597	2	0.12	0.58	1243	2
住吉2丁目	9.33	100	4	0.83	666	3	0.12	1.27	412	3
千石1丁目	1.52	2346	2	0.02	3801	1	0.14	0.22	2962	1
千石2丁目	3.25	1086	3	0.15	2103	2	0.14	0.46	1642	2
千石3丁目	1.81	1969	2	0.06	3022	1	0.19	0.35	2107	2
千田	9.64	82	5	0.55	944	3	0.11	1.16	479	3
高橋	6.87	279	4	0.71	777	3	0.13	0.96	656	3
辰巳1丁目	0.40	4434	1	0.00	4527	1	0.19	0.07	4314	1
辰巳2丁目	0.21	4730	1	0.00	4694	1	0.12	0.03	4788	1
辰巳3丁目	0.27	4652	1	0.00	4679	1	0.12	0.03	4716	1
東陽1丁目	6.13	385	3	0.37	1261	2	0.14	0.92	706	3
東陽2丁目	0.23	4697	1	0.00	4689	1	0.22	0.05	4499	1
東陽3丁目	4.92	592	3	0.09	2565	2	0.10	0.52	1422	2
東陽4丁目	0.87	3575	1	0.01	4263	1	0.22	0.20	3176	1
東陽5丁目	4.87	607	3	0.16	1978	2	0.13	0.67	1039	3
東陽6丁目	0.34	4532	1	0.00	4639	1	0.14	0.05	4572	1
東陽7丁目	0.64	4051	1	0.00	4648	1	0.15	0.10	4066	1
常盤1丁目	7.12	253	4	0.26	1548	2	0.17	1.25	431	3
常盤2丁目	10.39	56	5	0.46	1083	3	0.13	1.43	329	4
富岡1丁目	5.07	566	3	0.20	1764	2	0.16	0.84	801	3
富岡2丁目	2.35	1532	2	0.02	3891	1	0.11	0.27	2610	2
豊洲1丁目	0.06	5025	1	0.00	4632	1	0.14	0.01	5035	1
豊洲2丁目	0.04	5061	1	0.01	4401	1	0.13	0.01	5067	1
豊洲3丁目	0.02	5113	1	0.00	4769	1	0.16	0.00	5094	1
豊洲4丁目	0.46	4342	1	0.00	4472	1	0.13	0.06	4434	1
豊洲5丁目	0.11	4922	1	0.00	4858	1	0.13	0.01	4929	1
豊洲6丁目	0.02	5120	1	0.00	5070	1	0.14	0.00	5115	1
東砂1丁目	3.00	1174	3	0.13	2206	2	0.29	0.90	724	3
東砂2丁目	2.21	1618	2	0.15	2071	2	0.20	0.48	1557	2
東砂3丁目	6.16	379	3	1.15	490	3	0.19	1.42	332	4
東砂4丁目	7.73	205	4	3.45	122	4	0.21	2.36	127	4
東砂5丁目	10.10	66	5	5.02	75	5	0.23	3.46	69	5
東砂6丁目	4.90	594	3	0.16	2022	2	0.12	0.59	1213	2
東砂7丁目	3.45	998	3	0.54	963	3	0.18	0.71	972	3
東砂8丁目	4.04	819	3	0.15	2047	2	0.16	0.66	1053	3
平野1丁目	6.92	275	4	0.83	667	3	0.12	0.92	705	3
平野2丁目	3.55	966	3	0.19	1820	2	0.13	0.50	1482	2
平野3丁目	1.93	1853	2	0.04	3319	1	0.12	0.23	2891	1
平野4丁目	1.51	2353	2	0.02	3989	1	0.09	0.13	3758	1
深川1丁目	2.38	1513	2	0.10	2489	2	0.12	0.29	2450	2
深川2丁目	4.39	723	3	0.19	1830	2	0.13	0.61	1175	3
福住1丁目	10.35	58	5	1.08	527	3	0.11	1.24	435	3
福住2丁目	2.32	1551	2	0.04	3284	1	0.13	0.30	2383	2

町丁目名	建物倒壊危険度			火災危険度			災害時 活動困 難係数	総合危険度		
	危険量 (棟/ha)	順位	ランク	危険量 (棟/ha)	順位	ランク		危険量 (棟/ha)	順位	ランク
冬木	2.40	1502	2	0.04	3318	1	0.12	0.29	2474	2
古石場 1丁目	7.72	206	4	0.43	1135	3	0.12	0.94	682	3
古石場 2丁目	5.37	507	3	0.26	1567	2	0.11	0.64	1104	3
古石場 3丁目	5.84	420	3	0.20	1771	2	0.15	0.88	754	3
牡丹 1丁目	7.46	223	4	0.36	1297	2	0.13	1.00	619	3
牡丹 2丁目	3.18	1112	3	0.16	2033	2	0.11	0.36	2053	2
牡丹 3丁目	7.15	249	4	0.80	687	3	0.13	1.02	601	3
南砂 1丁目	2.63	1360	2	0.07	2828	2	0.13	0.34	2162	2
南砂 2丁目	1.44	2469	2	0.03	3459	1	0.18	0.26	2655	2
南砂 3丁目	1.39	2558	2	0.02	3740	1	0.20	0.29	2479	2
南砂 4丁目	6.85	281	4	2.73	167	4	0.16	1.56	276	4
南砂 5丁目	3.90	862	3	0.25	1578	2	0.17	0.70	987	3
南砂 6丁目	3.00	1172	3	0.15	2062	2	0.17	0.54	1331	2
南砂 7丁目	2.92	1212	2	0.10	2471	2	0.15	0.45	1686	2
三好 1丁目	7.18	244	4	0.40	1191	3	0.13	0.97	649	3
三好 2丁目	10.78	46	5	2.08	247	4	0.13	1.64	253	4
三好 3丁目	7.84	197	4	0.31	1410	2	0.12	1.00	617	3
三好 4丁目	3.45	997	3	0.13	2190	2	0.13	0.45	1669	2
毛利 1丁目	4.34	736	3	0.26	1536	2	0.14	0.62	1146	3
毛利 2丁目	1.80	1978	2	0.01	4188	1	0.11	0.21	3073	1
森下 1丁目	9.26	104	4	0.38	1233	2	0.12	1.12	509	3
森下 2丁目	9.62	84	5	0.79	693	3	0.13	1.31	391	3
森下 3丁目	5.68	445	3	0.25	1572	2	0.14	0.81	838	3
森下 4丁目	8.83	124	4	1.22	461	3	0.14	1.38	351	4
森下 5丁目	6.19	377	3	0.40	1208	2	0.14	0.90	731	3
門前仲町 1丁目	6.68	301	4	0.48	1060	3	0.10	0.74	929	3
門前仲町 2丁目	5.26	522	3	0.22	1681	2	0.16	0.86	768	3
夢の島 1丁目	0.01	5161	1	0.00	5098	1	0.09	0.00	5166	1
夢の島 2丁目	0.19	4779	1	0.00	5098	1	0.24	0.05	4580	1
夢の島 3丁目	0.00	5170	1	0.00	5098	1	0.34	0.00	5155	1
若洲 1丁目	0.06	5026	1	0.00	5098	1	0.15	0.01	5030	1
若洲 2丁目	0.11	4919	1	0.00	5098	1	0.13	0.01	4928	1
若洲 3丁目	0.01	5159	1	0.00	5098	1	0.06	0.00	5169	1
青海 1丁目	0.03	5082	1	0.00	5006	1	0.12	0.00	5087	1
青海 2丁目	0.13	4875	1	0.00	5012	1	0.12	0.02	4906	1
青海 3丁目	0.02	5132	1	0.00	5098	1	0.15	0.00	5129	1
青海 4丁目	0.11	4915	1	0.00	5098	1	0.14	0.02	4912	1

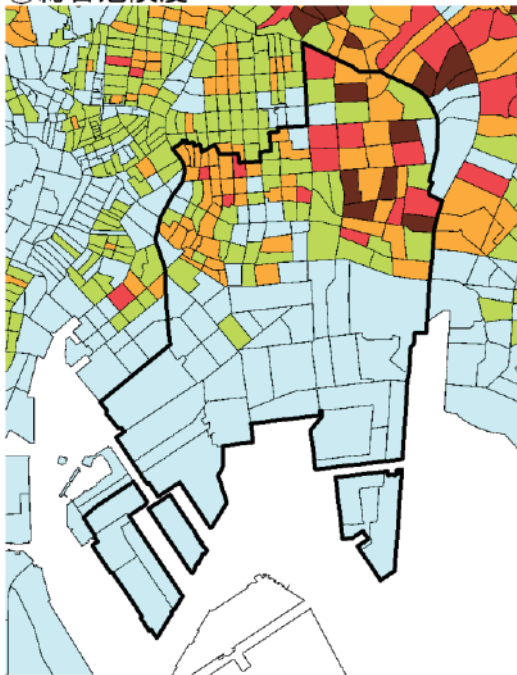
①建物倒壊危険度



②火災危険度



③総合危険度



凡例

市区町村界

町丁目界

建物倒壊危険度

火災危険度

総合危険度

ランク 順位

5 (1-85位)

4 (86-373位)

3 (374-1195位)

2 (1196-2848位)

1 (2849-5192位)

## 109 品川区

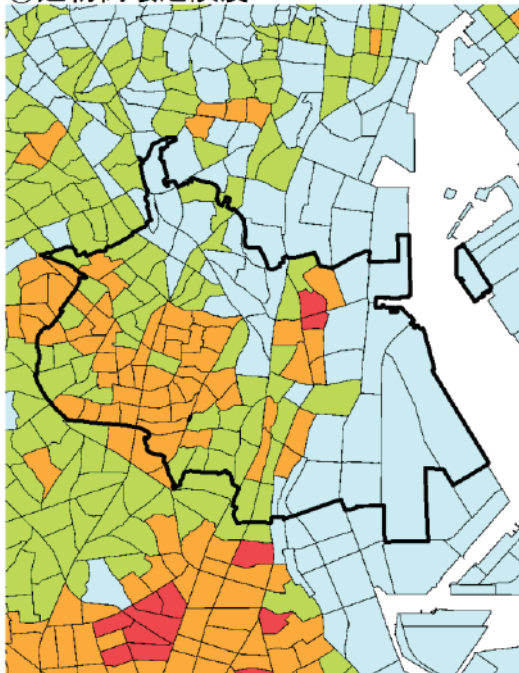
町丁目名	建物倒壊危険度			火災危険度			災害時 活動困 難係数	総合危険度		
	危険量 (棟/ha)	順位	ランク	危険量 (棟/ha)	順位	ランク		危険量 (棟/ha)	順位	ランク
荏原1丁目	2.89	1222	2	0.35	1318	2	0.19	0.62	1148	3
荏原2丁目	2.01	1779	2	2.25	225	4	0.25	1.05	575	3
荏原3丁目	3.73	909	3	0.74	750	3	0.18	0.82	816	3
荏原4丁目	3.09	1140	3	0.63	851	3	0.16	0.58	1236	2
荏原5丁目	3.36	1033	3	0.85	652	3	0.16	0.68	1018	3
荏原6丁目	3.45	999	3	1.77	300	4	0.20	1.05	573	3
荏原7丁目	2.80	1270	2	1.51	358	4	0.21	0.89	742	3
大井1丁目	1.94	1841	2	0.05	3208	1	0.14	0.28	2528	2
大井2丁目	4.84	614	3	3.77	109	4	0.25	2.16	145	4
大井3丁目	2.52	1406	2	0.49	1029	3	0.27	0.83	811	3
大井4丁目	2.78	1280	2	1.90	277	4	0.30	1.40	343	4
大井5丁目	2.73	1313	2	1.10	517	3	0.39	1.49	300	4
大井6丁目	1.29	2705	2	0.28	1484	2	0.25	0.40	1872	2
大井7丁目	2.72	1318	2	3.81	105	4	0.42	2.74	101	4
大崎1丁目	0.35	4516	1	0.00	4654	1	0.17	0.06	4427	1
大崎2丁目	0.90	3503	1	0.17	1937	2	0.17	0.18	3304	1
大崎3丁目	2.55	1389	2	1.05	539	3	0.33	1.20	463	3
大崎4丁目	2.05	1747	2	0.70	785	3	0.33	0.90	735	3
大崎5丁目	0.36	4500	1	0.00	4752	1	0.17	0.06	4436	1
勝島1丁目	0.15	4833	1	0.00	4888	1	0.15	0.02	4815	1
勝島2丁目	0.28	4618	1	0.00	4776	1	0.15	0.04	4616	1
勝島3丁目	0.22	4728	1	0.00	4624	1	0.11	0.02	4809	1
上大崎1丁目	1.97	1811	2	0.19	1819	2	0.39	0.85	789	3
上大崎2丁目	0.69	3960	1	0.01	4063	1	0.19	0.13	3720	1
上大崎3丁目	0.98	3355	1	0.05	3216	1	0.23	0.23	2879	1
上大崎4丁目	0.59	4134	1	0.01	4387	1	0.32	0.19	3202	1
北品川1丁目	2.47	1452	2	0.16	2013	2	0.13	0.33	2208	2
北品川2丁目	7.34	234	4	1.76	304	4	0.19	1.71	227	4
北品川3丁目	1.26	2790	2	0.02	3731	1	0.28	0.36	2091	2
北品川4丁目	0.39	4445	1	0.01	4375	1	0.24	0.10	4087	1
北品川5丁目	0.78	3779	1	0.03	3493	1	0.25	0.20	3127	1
北品川6丁目	0.75	3830	1	0.01	4405	1	0.28	0.21	3040	1
小山1丁目	2.11	1696	2	0.22	1680	2	0.38	0.89	743	3
小山2丁目	4.36	726	3	1.49	370	4	0.25	1.48	305	4
小山3丁目	2.48	1441	2	0.07	2820	2	0.19	0.49	1522	2
小山4丁目	3.90	860	3	0.45	1091	3	0.15	0.66	1059	3
小山5丁目	2.69	1335	2	0.36	1296	2	0.16	0.49	1518	2
小山6丁目	4.66	656	3	1.92	271	4	0.19	1.22	452	3
小山7丁目	1.65	2146	2	0.16	2020	2	0.20	0.37	2030	2
小山台1丁目	3.43	1006	3	0.92	610	3	0.25	1.07	555	3
小山台2丁目	1.45	2448	2	0.03	3430	1	0.27	0.41	1862	2
戸越1丁目	3.30	1052	3	1.85	287	4	0.28	1.45	318	4
戸越2丁目	4.53	691	3	2.69	172	4	0.23	1.68	237	4
戸越3丁目	3.46	992	3	2.16	234	4	0.18	1.01	611	3
戸越4丁目	4.87	605	3	2.26	222	4	0.20	1.40	341	4
戸越5丁目	2.85	1239	2	0.75	746	3	0.16	0.59	1222	2
戸越6丁目	3.46	993	3	0.98	583	3	0.19	0.85	792	3
中延1丁目	2.78	1279	2	0.51	1015	3	0.24	0.79	865	3
中延2丁目	5.06	571	3	3.37	128	4	0.20	1.65	250	4
中延3丁目	3.42	1009	3	1.06	536	3	0.19	0.86	782	3
中延4丁目	3.87	871	3	1.78	299	4	0.23	1.29	404	3
中延5丁目	4.60	669	3	0.91	615	3	0.21	1.15	486	3
中延6丁目	3.74	901	3	0.67	811	3	0.23	1.04	587	3
西大井1丁目	1.56	2291	2	0.23	1651	2	0.23	0.41	1845	2
西大井2丁目	3.87	869	3	2.11	240	4	0.47	2.84	94	4
西大井3丁目	2.76	1295	2	2.07	249	4	0.59	2.86	92	4
西大井4丁目	2.79	1273	2	1.45	381	3	0.46	1.96	180	4
西大井5丁目	3.01	1168	3	1.02	554	3	0.45	1.81	206	4



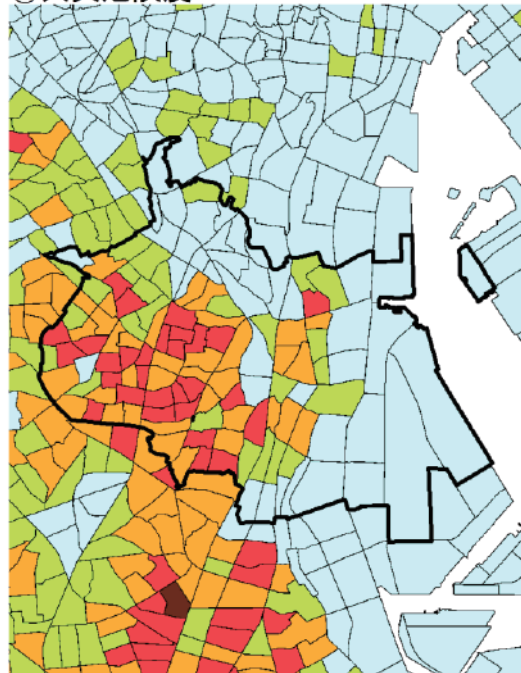
町丁目名	建物倒壊危険度			火災危険度			災害時 活動困 難係数	総合危険度		
	危険量 (棟/ha)	順位	ランク	危険量 (棟/ha)	順位	ランク		危険量 (棟/ha)	順位	ランク
西大井6丁目	3.29	1064	3	1.26	445	3	0.37	1.67	243	4
西五反田1丁目	1.51	2362	2	0.01	4182	1	0.13	0.20	3152	1
西五反田2丁目	0.64	4059	1	0.00	4440	1	0.12	0.08	4276	1
西五反田3丁目	0.44	4377	1	0.00	4485	1	0.23	0.10	4034	1
西五反田4丁目	2.18	1637	2	0.33	1337	2	0.21	0.54	1352	2
西五反田5丁目	1.77	2005	2	0.08	2639	2	0.33	0.61	1161	3
西五反田6丁目	2.08	1722	2	0.18	1873	2	0.18	0.41	1854	2
西五反田7丁目	0.86	3596	1	0.00	4435	1	0.11	0.10	4063	1
西五反田8丁目	1.81	1956	2	0.05	3038	1	0.20	0.37	2037	2
西品川1丁目	2.86	1237	2	0.60	895	3	0.29	1.01	613	3
西品川2丁目	4.82	618	3	4.07	97	4	0.27	2.44	122	4
西品川3丁目	3.11	1136	3	1.47	374	3	0.36	1.64	251	4
西中延1丁目	2.98	1180	3	0.73	753	3	0.16	0.60	1201	2
西中延2丁目	3.27	1075	3	2.25	227	4	0.21	1.14	497	3
西中延3丁目	3.90	863	3	2.25	224	4	0.20	1.20	462	3
旗の台1丁目	1.65	2157	2	0.05	3219	1	0.26	0.44	1697	2
旗の台2丁目	2.54	1396	2	0.37	1269	2	0.18	0.52	1434	2
旗の台3丁目	2.57	1378	2	0.92	611	3	0.30	1.06	570	3
旗の台4丁目	5.42	499	3	2.90	151	4	0.26	2.19	140	4
旗の台5丁目	3.20	1108	3	0.96	594	3	0.25	1.03	593	3
旗の台6丁目	1.74	2033	2	0.55	947	3	0.32	0.73	944	3
東大井1丁目	1.68	2105	2	0.08	2687	2	0.16	0.28	2557	2
東大井2丁目	5.03	576	3	0.61	875	3	0.20	1.12	510	3
東大井3丁目	2.49	1430	2	1.09	521	3	0.32	1.14	494	3
東大井4丁目	0.65	4035	1	0.01	4072	1	0.23	0.15	3558	1
東大井5丁目	2.55	1393	2	0.19	1836	2	0.18	0.50	1491	2
東大井6丁目	3.18	1114	3	1.13	502	3	0.45	1.94	185	4
東五反田1丁目	2.10	1711	2	0.03	3463	1	0.18	0.38	1971	2
東五反田2丁目	0.64	4056	1	0.00	4451	1	0.18	0.12	3907	1
東五反田3丁目	1.16	2973	1	0.04	3281	1	0.27	0.33	2237	2
東五反田4丁目	1.53	2335	2	0.04	3265	1	0.24	0.37	2015	2
東五反田5丁目	0.52	4239	1	0.01	4373	1	0.18	0.09	4108	1
東品川1丁目	4.11	795	3	0.38	1238	2	0.16	0.74	928	3
東品川2丁目	0.14	4860	1	0.00	4835	1	0.12	0.02	4896	1
東品川3丁目	0.45	4360	1	0.00	4449	1	0.15	0.07	4365	1
東品川4丁目	0.22	4726	1	0.00	4811	1	0.13	0.03	4755	1
東品川5丁目	0.08	4986	1	0.00	4960	1	0.13	0.01	4991	1
東中延1丁目	3.29	1063	3	1.52	355	4	0.17	0.82	815	3
東中延2丁目	4.36	728	3	2.72	169	4	0.17	1.24	439	3
平塚1丁目	3.27	1074	3	0.65	822	3	0.24	0.94	676	3
平塚2丁目	2.30	1557	2	0.30	1423	2	0.19	0.50	1503	2
平塚3丁目	2.49	1436	2	0.39	1229	2	0.21	0.61	1170	3
広町1丁目	0.85	3621	1	0.20	1797	2	0.44	0.47	1617	2
広町2丁目	0.19	4771	1	0.00	4890	1	0.32	0.06	4429	1
二葉1丁目	3.89	864	3	0.58	907	3	0.30	1.33	382	3
二葉2丁目	4.28	751	3	0.59	901	3	0.31	1.53	284	4
二葉3丁目	6.11	386	3	2.50	199	4	0.36	3.12	81	5
二葉4丁目	4.73	643	3	1.80	291	4	0.22	1.41	337	4
南大井1丁目	3.68	920	3	0.39	1230	2	0.18	0.72	955	3
南大井2丁目	1.05	3189	1	0.01	4103	1	0.15	0.16	3512	1
南大井3丁目	2.01	1774	2	0.04	3306	1	0.10	0.22	3017	1
南大井4丁目	2.94	1197	2	0.18	1903	2	0.21	0.64	1100	3
南大井5丁目	3.40	1017	3	0.40	1198	2	0.29	1.11	522	3
南大井6丁目	1.27	2762	2	0.01	4364	1	0.13	0.17	3405	1
南品川1丁目	6.49	320	4	1.36	407	3	0.16	1.23	443	3
南品川2丁目	4.06	811	3	0.35	1306	2	0.18	0.80	851	3
南品川3丁目	3.44	1003	3	0.10	2465	2	0.14	0.48	1556	2
南品川4丁目	3.35	1035	3	0.78	707	3	0.36	1.48	301	4
南品川5丁目	5.26	524	3	1.43	389	3	0.23	1.54	282	4
南品川6丁目	2.24	1601	2	0.53	982	3	0.36	0.98	633	3

町丁目名	建物倒壊危険度			火災危険度			災害時 活動困 難係数	総合危険度		
	危険量 (棟/ha)	順位	ランク	危険量 (棟/ha)	順位	ランク		危険量 (棟/ha)	順位	ランク
八潮1丁目	0.17	4817	1	0.00	4976	1	0.34	0.06	4463	1
八潮2丁目	0.03	5087	1	0.00	5051	1	0.25	0.01	5036	1
八潮3丁目	0.09	4949	1	0.00	4999	1	0.14	0.01	4944	1
八潮4丁目	0.06	5027	1	0.00	4974	1	0.04	0.00	5124	1
八潮5丁目	0.09	4968	1	0.00	4874	1	0.24	0.02	4845	1
豊町1丁目	3.39	1021	3	2.08	248	4	0.24	1.31	390	3
豊町2丁目	3.27	1080	3	1.46	380	3	0.32	1.49	297	4
豊町3丁目	2.95	1192	3	0.61	880	3	0.37	1.32	384	3
豊町4丁目	4.35	734	3	2.86	154	4	0.41	2.98	87	4
豊町5丁目	5.31	516	3	3.03	145	4	0.25	2.09	159	4
豊町6丁目	4.18	774	3	4.03	98	4	0.18	1.48	308	4
東八潮	0.26	4658	1	0.00	4947	1	0.15	0.04	4657	1

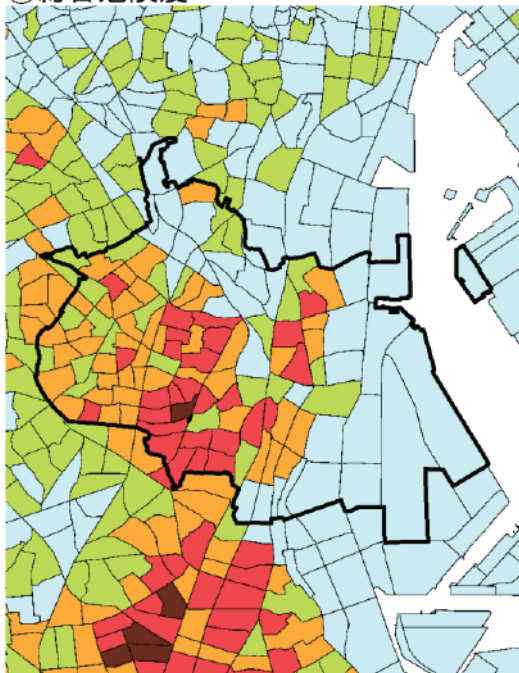
①建物倒壊危険度



②火災危険度



③総合危険度



凡例

市区町村界

町丁目界

建物倒壊危険度

火災危険度

総合危険度

ランク 順位

5 (1-85位)

4 (86-373位)

3 (374-1195位)

2 (1196-2848位)

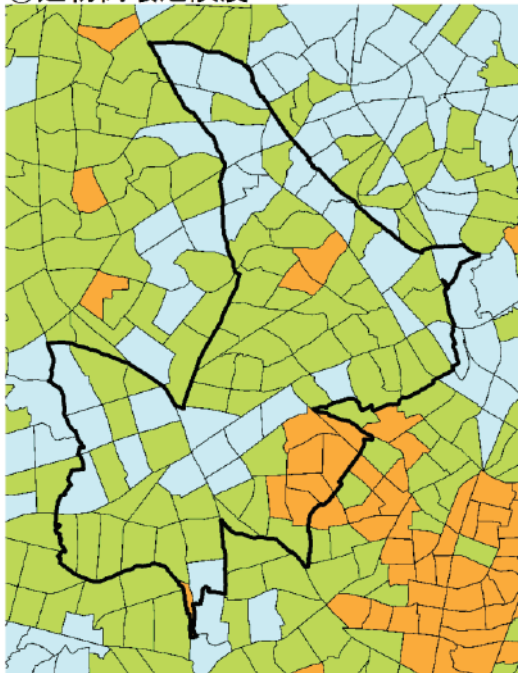
1 (2849-5192位)

## 110 目黒区

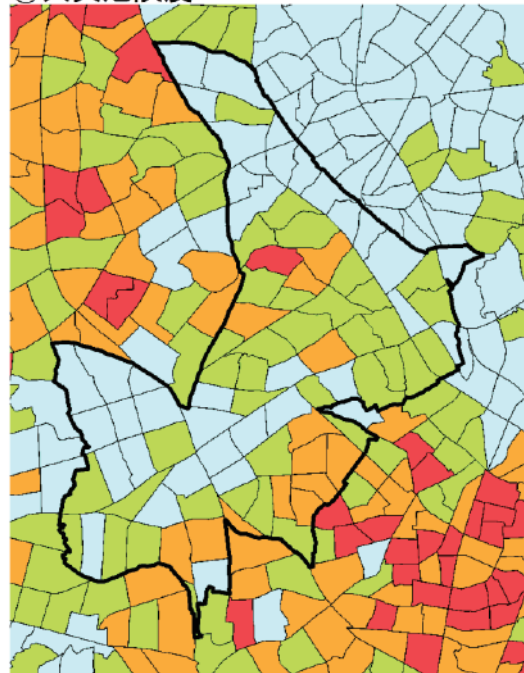
町丁目名	建物倒壊危険度			火災危険度			災害時 活動困 難係数	総合危険度		
	危険量 (棟/ha)	順位	ランク	危険量 (棟/ha)	順位	ランク		危険量 (棟/ha)	順位	ランク
青葉台1丁目	1.08	3135	1	0.02	3932	1	0.12	0.13	3738	1
青葉台2丁目	0.56	4195	1	0.01	4389	1	0.13	0.07	4307	1
青葉台3丁目	1.30	2695	2	0.04	3398	1	0.16	0.21	3065	1
青葉台4丁目	0.61	4117	1	0.01	4414	1	0.12	0.07	4316	1
大岡山1丁目	2.57	1382	2	1.32	421	3	0.35	1.36	358	4
大岡山2丁目	0.97	3372	1	0.05	3042	1	0.19	0.19	3204	1
大橋1丁目	0.46	4330	1	0.00	4571	1	0.15	0.07	4348	1
大橋2丁目	0.53	4228	1	0.01	4227	1	0.16	0.09	4191	1
柿の木坂1丁目	1.39	2556	2	0.11	2411	2	0.25	0.37	2026	2
柿の木坂2丁目	1.16	2972	1	0.05	3085	1	0.22	0.26	2653	2
柿の木坂3丁目	1.28	2735	2	0.06	2994	1	0.19	0.26	2712	2
上目黒1丁目	1.11	3089	1	0.01	4358	1	0.13	0.15	3610	1
上目黒2丁目	2.96	1187	3	0.78	710	3	0.19	0.71	974	3
上目黒3丁目	1.97	1813	2	0.23	1645	2	0.30	0.65	1084	3
上目黒4丁目	2.75	1300	2	1.60	336	4	0.24	1.04	586	3
上目黒5丁目	1.97	1810	2	0.16	1984	2	0.21	0.44	1712	2
駒場1丁目	2.24	1602	2	0.36	1275	2	0.30	0.77	886	3
駒場2丁目	0.47	4308	1	0.02	3921	1	0.28	0.14	3674	1
駒場3丁目	0.28	4635	1	0.01	4091	1	0.23	0.06	4397	1
駒場4丁目	0.35	4511	1	0.01	4172	1	0.27	0.10	4069	1
五本木1丁目	1.99	1798	2	0.19	1838	2	0.21	0.45	1654	2
五本木2丁目	2.45	1465	2	0.57	930	3	0.16	0.48	1564	2
五本木3丁目	2.07	1732	2	0.22	1722	2	0.18	0.42	1788	2
下目黒1丁目	0.58	4163	1	0.00	4670	1	0.32	0.19	3258	1
下目黒2丁目	2.01	1777	2	0.08	2690	2	0.19	0.40	1889	2
下目黒3丁目	2.24	1604	2	0.14	2134	2	0.21	0.50	1484	2
下目黒4丁目	2.21	1619	2	0.18	1875	2	0.21	0.51	1457	2
下目黒5丁目	1.76	2010	2	0.12	2310	2	0.16	0.30	2402	2
下目黒6丁目	1.08	3136	1	0.04	3390	1	0.20	0.22	3005	1
自由が丘1丁目	2.67	1341	2	0.08	2724	2	0.14	0.39	1944	2
自由が丘2丁目	1.62	2203	2	0.04	3305	1	0.14	0.23	2886	1
自由が丘3丁目	1.66	2133	2	0.15	2080	2	0.15	0.27	2573	2
洗足1丁目	3.26	1084	3	1.27	437	3	0.21	0.95	662	3
洗足2丁目	2.04	1754	2	0.11	2407	2	0.18	0.39	1960	2
平町1丁目	1.13	3028	1	0.04	3317	1	0.12	0.14	3697	1
平町2丁目	1.52	2339	2	0.11	2359	2	0.15	0.24	2842	2
鷹番1丁目	1.28	2745	2	0.08	2646	2	0.16	0.21	3021	1
鷹番2丁目	2.26	1585	2	0.16	2032	2	0.15	0.36	2050	2
鷹番3丁目	2.55	1390	2	0.20	1808	2	0.17	0.46	1643	2
中央町1丁目	1.61	2205	2	0.04	3376	1	0.16	0.27	2625	2
中央町2丁目	1.62	2196	2	0.08	2657	2	0.20	0.35	2149	2
中町1丁目	2.58	1377	2	1.19	473	3	0.26	0.98	635	3
中町2丁目	2.01	1780	2	0.14	2120	2	0.15	0.32	2255	2
中根1丁目	1.38	2576	2	0.09	2581	2	0.14	0.21	3083	1
中根2丁目	1.67	2122	2	0.05	3206	1	0.11	0.19	3238	1
中目黒1丁目	1.53	2332	2	0.03	3620	1	0.27	0.42	1782	2
中目黒2丁目	0.15	4848	1	0.00	4900	1	0.17	0.03	4786	1
中目黒3丁目	1.43	2485	2	0.12	2329	2	0.28	0.43	1748	2
中目黒4丁目	1.75	2024	2	0.28	1497	2	0.23	0.47	1596	2
中目黒5丁目	2.02	1769	2	0.18	1900	2	0.21	0.47	1612	2
原町1丁目	4.72	645	3	1.10	515	3	0.18	1.07	554	3
原町2丁目	3.31	1049	3	0.71	775	3	0.15	0.60	1200	2
東が丘1丁目	1.29	2707	2	0.06	2904	1	0.24	0.33	2230	2
東が丘2丁目	0.86	3603	1	0.05	3154	1	0.19	0.17	3385	1
東山1丁目	2.02	1762	2	0.18	1923	2	0.20	0.44	1718	2
東山2丁目	0.36	4488	1	0.00	4576	1	0.14	0.05	4518	1
東山3丁目	1.04	3232	1	0.05	3200	1	0.17	0.19	3275	1
碑文谷1丁目	1.85	1937	2	0.10	2481	2	0.15	0.29	2483	2

町丁目名	建物倒壊危険度			火災危険度			災害時 活動困 難係数	総合危険度		
	危険量 (棟/ha)	順位	ランク	危険量 (棟/ha)	順位	ランク		危険量 (棟/ha)	順位	ランク
碑文谷 2丁目	0.70	3928	1	0.01	4216	1	0.12	0.09	4200	1
碑文谷 3丁目	0.94	3439	1	0.03	3468	1	0.14	0.13	3736	1
碑文谷 4丁目	0.95	3420	1	0.03	3631	1	0.09	0.09	4134	1
碑文谷 5丁目	1.01	3283	1	0.04	3356	1	0.17	0.18	3305	1
碑文谷 6丁目	1.31	2678	2	0.04	3276	1	0.22	0.30	2377	2
三田 1丁目	0.64	4048	1	0.02	3977	1	0.15	0.10	4061	1
三田 2丁目	1.54	2310	2	0.08	2684	2	0.25	0.40	1875	2
緑が丘 1丁目	1.45	2458	2	0.42	1147	3	0.13	0.25	2796	2
緑が丘 2丁目	1.89	1887	2	0.10	2520	2	0.14	0.29	2499	2
緑が丘 3丁目	3.03	1160	3	0.08	2702	2	0.21	0.67	1044	3
南 1丁目	2.10	1706	2	0.37	1257	2	0.18	0.45	1661	2
南 2丁目	2.02	1771	2	0.14	2161	2	0.27	0.57	1259	2
南 3丁目	2.81	1261	2	0.78	702	3	0.23	0.82	819	3
目黒 1丁目	1.75	2020	2	0.09	2635	2	0.22	0.41	1839	2
目黒 2丁目	0.86	3600	1	0.01	4198	1	0.16	0.14	3670	1
目黒 3丁目	1.66	2130	2	0.10	2480	2	0.30	0.53	1394	2
目黒 4丁目	2.35	1533	2	0.24	1611	2	0.20	0.53	1385	2
目黒本町 1丁目	2.59	1368	2	0.20	1785	2	0.22	0.61	1171	3
目黒本町 2丁目	1.16	2974	1	0.04	3264	1	0.10	0.12	3840	1
目黒本町 3丁目	3.24	1089	3	0.33	1334	2	0.15	0.55	1325	2
目黒本町 4丁目	3.10	1138	3	0.86	646	3	0.18	0.72	949	3
目黒本町 5丁目	3.69	917	3	1.33	420	3	0.15	0.75	909	3
目黒本町 6丁目	3.27	1079	3	1.15	489	3	0.20	0.89	744	3
八雲 1丁目	0.96	3406	1	0.02	3745	1	0.17	0.16	3443	1
八雲 2丁目	1.82	1950	2	0.05	3089	1	0.12	0.22	2975	1
八雲 3丁目	1.14	3025	1	0.08	2662	2	0.13	0.16	3495	1
八雲 4丁目	1.29	2710	2	0.05	3142	1	0.20	0.26	2665	2
八雲 5丁目	0.95	3418	1	0.02	3839	1	0.16	0.15	3535	1
祐天寺 1丁目	3.76	895	3	1.15	488	3	0.31	1.53	288	4
祐天寺 2丁目	2.08	1725	2	0.34	1326	2	0.16	0.38	2004	2

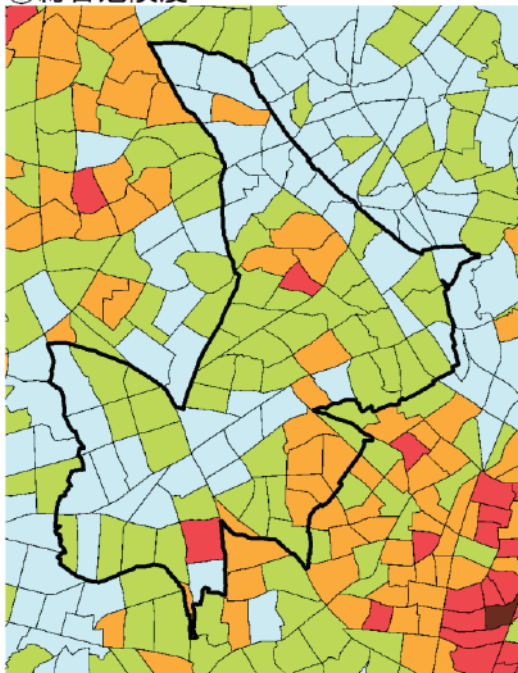
①建物倒壊危険度



②火災危険度



③総合危険度



凡例

市区町村界

町丁目界

建物倒壊危険度

火災危険度

総合危険度

ランク 順位

5 (1-85位)

4 (86-373位)

3 (374-1195位)

2 (1196-2848位)

1 (2849-5192位)

## 111 大田区

町丁目名	建物倒壊危険度			火災危険度			災害時 活動困 難係数	総合危険度		
	危険量 (棟/ha)	順位	ランク	危険量 (棟/ha)	順位	ランク		危険量 (棟/ha)	順位	ランク
池上1丁目	1.09	3129	1	0.07	2776	2	0.23	0.26	2660	2
池上2丁目	1.98	1806	2	0.08	2686	2	0.15	0.31	2334	2
池上3丁目	4.46	707	3	0.20	1806	2	0.14	0.63	1120	3
池上4丁目	5.77	433	3	0.89	633	3	0.18	1.20	464	3
池上5丁目	6.42	329	4	1.43	388	3	0.26	2.07	163	4
池上6丁目	4.75	639	3	0.29	1474	2	0.13	0.67	1031	3
池上7丁目	3.61	945	3	0.40	1210	2	0.14	0.55	1303	2
池上8丁目	3.78	891	3	0.33	1336	2	0.13	0.54	1337	2
石川町1丁目	1.15	3007	1	0.21	1751	2	0.31	0.42	1791	2
石川町2丁目	1.21	2868	1	0.07	2750	2	0.28	0.36	2068	2
鶉の木1丁目	3.55	965	3	0.51	1012	3	0.21	0.86	770	3
鶉の木2丁目	7.09	257	4	0.55	952	3	0.13	0.97	645	3
鶉の木3丁目	5.45	491	3	0.28	1485	2	0.12	0.67	1037	3
大森北1丁目	2.50	1425	2	0.03	3412	1	0.11	0.29	2464	2
大森北2丁目	1.28	2740	2	0.01	4056	1	0.11	0.15	3612	1
大森北3丁目	6.29	356	4	3.41	125	4	0.19	1.80	207	4
大森北4丁目	4.99	582	3	1.06	534	3	0.22	1.34	375	3
大森北5丁目	4.00	836	3	0.29	1472	2	0.22	0.96	653	3
大森北6丁目	5.64	450	3	2.18	233	4	0.25	1.97	178	4
大森中1丁目	3.43	1007	3	0.31	1393	2	0.14	0.53	1400	2
大森中2丁目	5.87	415	3	0.87	643	3	0.18	1.19	470	3
大森中3丁目	6.19	372	4	1.42	394	3	0.21	1.60	264	4
大森西1丁目	5.22	537	3	1.01	557	3	0.26	1.63	258	4
大森西2丁目	4.50	701	3	0.64	839	3	0.27	1.38	350	4
大森西3丁目	4.88	601	3	1.54	352	4	0.22	1.41	336	4
大森西4丁目	3.40	1018	3	0.26	1557	2	0.24	0.86	780	3
大森西5丁目	5.16	549	3	2.79	160	4	0.20	1.57	273	4
大森西6丁目	4.82	621	3	0.66	819	3	0.17	0.93	686	3
大森西7丁目	4.27	754	3	0.38	1248	2	0.24	1.12	519	3
大森東1丁目	2.63	1358	2	0.17	1934	2	0.17	0.47	1607	2
大森東2丁目	6.25	364	4	3.25	131	4	0.23	2.21	139	4
大森東3丁目	3.50	984	3	1.25	447	3	0.23	1.10	532	3
大森東4丁目	5.82	424	3	2.60	187	4	0.22	1.89	193	4
大森東5丁目	5.22	539	3	0.42	1144	3	0.16	0.93	690	3
大森本町1丁目	1.05	3204	1	0.01	4094	1	0.14	0.15	3595	1
大森本町2丁目	4.93	590	3	0.54	953	3	0.14	0.78	875	3
大森南1丁目	4.83	617	3	0.68	805	3	0.13	0.71	981	3
大森南2丁目	3.74	902	3	0.13	2201	2	0.14	0.54	1343	2
大森南3丁目	4.16	781	3	0.15	2084	2	0.12	0.53	1374	2
大森南4丁目	1.96	1822	2	0.02	3907	1	0.16	0.32	2295	2
大森南5丁目	1.41	2517	2	0.07	2786	2	0.43	0.64	1118	3
蒲田1丁目	4.69	650	3	0.78	706	3	0.26	1.43	327	4
蒲田2丁目	5.97	407	3	2.00	259	4	0.24	1.91	190	4
蒲田3丁目	4.00	841	3	1.80	290	4	0.21	1.24	436	3
蒲田4丁目	3.01	1164	3	0.07	2863	1	0.10	0.32	2274	2
蒲田5丁目	2.56	1383	2	0.03	3490	1	0.12	0.30	2401	2
蒲田本町1丁目	2.63	1357	2	0.26	1538	2	0.17	0.48	1539	2
蒲田本町2丁目	7.02	262	4	2.50	200	4	0.17	1.60	265	4
上池台1丁目	2.04	1753	2	0.42	1143	3	0.14	0.35	2111	2
上池台2丁目	2.18	1640	2	0.30	1441	2	0.12	0.30	2366	2
上池台3丁目	3.15	1121	3	0.96	589	3	0.12	0.51	1452	2
上池台4丁目	1.81	1959	2	0.82	671	3	0.13	0.34	2165	2
上池台5丁目	1.84	1940	2	0.08	2674	2	0.12	0.23	2873	1
北糞谷1丁目	4.34	735	3	0.16	1986	2	0.15	0.67	1036	3
北糞谷2丁目	3.87	866	3	0.18	1917	2	0.23	0.95	670	3
北千束1丁目	2.42	1486	2	0.68	809	3	0.30	0.92	704	3
北千束2丁目	2.10	1701	2	0.31	1404	2	0.18	0.44	1699	2
北千束3丁目	2.09	1719	2	0.89	627	3	0.22	0.66	1055	3

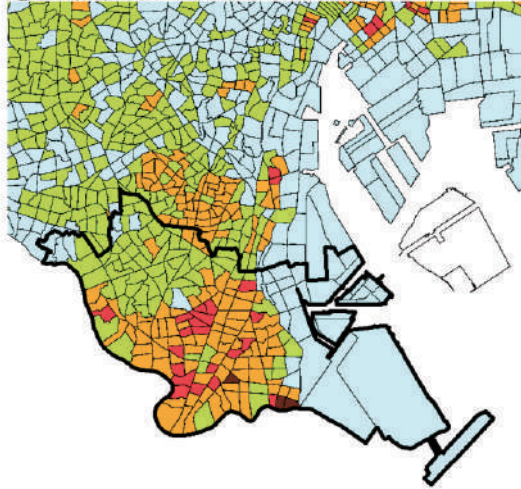
町丁目名	建物倒壊危険度			火災危険度			災害時 活動困 難係数	総合危険度		
	危険量 (棟/ha)	順位	ランク	危険量 (棟/ha)	順位	ランク		危険量 (棟/ha)	順位	ランク
北馬込 1丁目	2.30	1558	2	0.57	923	3	0.18	0.53	1396	2
北馬込 2丁目	3.13	1127	3	1.95	263	4	0.20	0.99	621	3
北嶺町	2.07	1733	2	0.11	2361	2	0.14	0.30	2406	2
久が原 1丁目	1.34	2619	2	0.13	2178	2	0.11	0.17	3432	1
久が原 2丁目	1.94	1843	2	0.09	2557	2	0.12	0.25	2764	2
久が原 3丁目	1.89	1892	2	0.52	992	3	0.13	0.30	2379	2
久が原 4丁目	1.67	2115	2	0.51	1013	3	0.13	0.28	2510	2
久が原 5丁目	1.29	2725	2	0.07	2799	2	0.12	0.16	3492	1
久が原 6丁目	1.52	2338	2	0.20	1792	2	0.13	0.22	2969	1
京浜島 1丁目	0.27	4647	1	0.00	4901	1	0.13	0.03	4698	1
京浜島 2丁目	0.85	3623	1	0.00	4465	1	0.09	0.08	4290	1
京浜島 3丁目	0.20	4750	1	0.00	4908	1	0.12	0.02	4805	1
山王 1丁目	2.15	1662	2	0.62	867	3	0.34	0.93	692	3
山王 2丁目	2.00	1792	2	0.75	744	3	0.25	0.68	1021	3
山王 3丁目	4.90	596	3	0.87	641	3	0.27	1.56	277	4
山王 4丁目	2.43	1476	2	1.10	519	3	0.37	1.31	393	3
下丸子 1丁目	5.80	430	3	0.61	874	3	0.13	0.85	787	3
下丸子 2丁目	2.56	1388	2	0.07	2842	2	0.13	0.35	2143	2
下丸子 3丁目	3.73	906	3	0.44	1124	3	0.17	0.71	975	3
下丸子 4丁目	2.51	1416	2	0.09	2540	2	0.24	0.62	1155	3
昭和島 1丁目	0.75	3832	1	0.00	4680	1	0.09	0.07	4339	1
昭和島 2丁目	0.22	4724	1	0.00	4855	1	0.13	0.03	4752	1
新蒲田 1丁目	3.25	1087	3	0.15	2090	2	0.17	0.58	1246	2
新蒲田 2丁目	5.80	431	3	0.95	597	3	0.12	0.79	855	3
新蒲田 3丁目	7.09	255	4	1.63	329	4	0.13	1.13	506	3
城南島 1丁目	0.31	4571	1	0.00	4839	1	0.12	0.04	4666	1
城南島 2丁目	0.46	4340	1	0.00	4530	1	0.09	0.04	4622	1
城南島 3丁目	0.14	4853	1	0.00	4882	1	0.10	0.01	4926	1
城南島 4丁目	0.46	4341	1	0.00	4608	1	0.09	0.04	4630	1
城南島 5丁目	0.07	4992	1	0.00	5098	1	0.25	0.02	4878	1
城南島 6丁目	0.00	5164	1	0.00	5088	1	0.13	0.00	5165	1
城南島 7丁目	0.08	4985	1	0.00	5063	1	0.08	0.01	5058	1
多摩川 1丁目	4.27	752	3	0.25	1592	2	0.11	0.50	1492	2
多摩川 2丁目	3.65	933	3	0.21	1732	2	0.16	0.61	1166	3
千鳥 1丁目	3.58	953	3	0.19	1844	2	0.16	0.60	1192	3
千鳥 2丁目	4.35	730	3	0.57	929	3	0.13	0.64	1108	3
千鳥 3丁目	3.09	1142	3	0.12	2297	2	0.13	0.41	1851	2
中央 1丁目	4.77	631	3	1.26	442	3	0.23	1.39	349	4
中央 2丁目	5.45	493	3	0.98	580	3	0.17	1.09	546	3
中央 3丁目	8.79	127	4	6.58	43	5	0.24	3.71	58	5
中央 4丁目	5.02	577	3	1.92	269	4	0.23	1.57	271	4
中央 5丁目	1.67	2123	2	0.61	887	3	0.23	0.52	1413	2
中央 6丁目	4.89	599	3	1.29	433	3	0.22	1.34	374	3
中央 7丁目	8.23	171	4	2.06	251	4	0.15	1.53	286	4
中央 8丁目	7.33	236	4	3.23	133	4	0.14	1.45	315	4
田園調布 1丁目	1.37	2583	2	0.52	989	3	0.22	0.41	1822	2
田園調布 2丁目	1.29	2726	2	0.24	1639	2	0.26	0.40	1903	2
田園調布 3丁目	0.76	3823	1	0.01	4088	1	0.12	0.10	4089	1
田園調布 4丁目	1.18	2935	1	0.03	3551	1	0.19	0.23	2904	1
田園調布 5丁目	1.15	2984	1	0.07	2808	2	0.30	0.37	2019	2
田園調布本町	1.65	2159	2	0.71	774	3	0.17	0.39	1934	2
田園調布南	3.84	878	3	0.30	1448	2	0.19	0.78	884	3
東海 1丁目	0.05	5050	1	0.00	5091	1	0.11	0.01	5078	1
東海 2丁目	0.07	5002	1	0.00	5060	1	0.12	0.01	5034	1
東海 3丁目	0.09	4971	1	0.00	4693	1	0.12	0.01	4990	1
東海 4丁目	0.07	4994	1	0.00	5052	1	0.10	0.01	5048	1
東海 5丁目	0.06	5010	1	0.00	5028	1	0.10	0.01	5057	1
東海 6丁目	0.02	5129	1	0.00	5082	1	0.11	0.00	5134	1
仲池上 1丁目	1.38	2560	2	0.06	2913	1	0.13	0.18	3315	1
仲池上 2丁目	1.81	1957	2	0.05	3044	1	0.11	0.21	3023	1



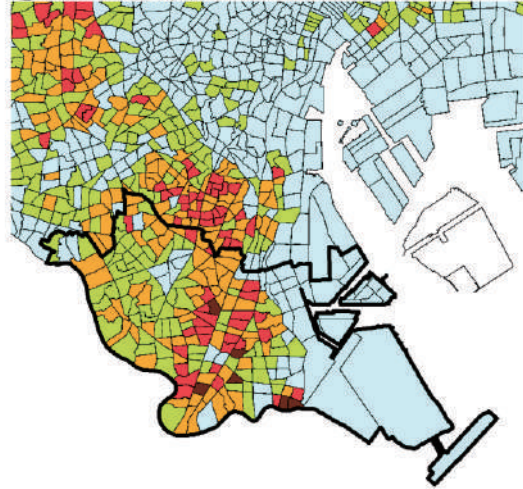
町丁目名	建物倒壊危険度			火災危険度			災害時 活動困 難係数	総合危険度		
	危険量 (棟/ha)	順位	ランク	危険量 (棟/ha)	順位	ランク		危険量 (棟/ha)	順位	ランク
中馬込 1 丁目	1.87	1914	2	0.17	1959	2	0.17	0.34	2182	2
中馬込 2 丁目	1.58	2264	2	0.13	2227	2	0.15	0.26	2719	2
中馬込 3 丁目	1.28	2730	2	0.05	3109	1	0.21	0.28	2546	2
仲六郷 1 丁目	5.60	458	3	1.04	544	3	0.19	1.24	440	3
仲六郷 2 丁目	8.11	180	4	5.92	54	5	0.31	4.32	34	5
仲六郷 3 丁目	4.46	708	3	1.00	561	3	0.31	1.71	226	4
仲六郷 4 丁目	5.38	506	3	0.42	1162	3	0.21	1.23	451	3
西蒲田 1 丁目	8.31	161	4	2.67	175	4	0.37	4.02	44	5
西蒲田 2 丁目	4.36	727	3	0.33	1347	2	0.35	1.64	254	4
西蒲田 3 丁目	7.85	196	4	1.77	302	4	0.35	3.41	70	5
西蒲田 4 丁目	7.61	214	4	3.15	138	4	0.42	4.53	30	5
西蒲田 5 丁目	5.48	489	3	2.70	171	4	0.29	2.33	130	4
西蒲田 6 丁目	5.49	484	3	0.81	682	3	0.19	1.18	475	3
西蒲田 7 丁目	4.35	731	3	0.14	2153	2	0.12	0.53	1388	2
西蒲田 8 丁目	2.63	1356	2	0.10	2516	2	0.13	0.34	2168	2
西糞谷 1 丁目	5.95	411	3	0.64	845	3	0.13	0.88	756	3
西糞谷 2 丁目	4.03	822	3	0.38	1256	2	0.14	0.62	1149	3
西糞谷 3 丁目	4.49	704	3	0.31	1408	2	0.15	0.73	935	3
西糞谷 4 丁目	4.75	640	3	0.27	1516	2	0.14	0.70	996	3
西馬込 1 丁目	1.61	2212	2	0.04	3344	1	0.12	0.19	3199	1
西馬込 2 丁目	1.72	2064	2	0.03	3514	1	0.12	0.21	3086	1
西嶺町	1.62	2193	2	0.13	2263	2	0.14	0.24	2858	1
西六郷 1 丁目	7.35	230	4	4.39	88	4	0.24	2.78	96	4
西六郷 2 丁目	8.78	129	4	3.70	111	4	0.25	3.14	79	5
西六郷 3 丁目	6.15	382	3	0.84	663	3	0.25	1.75	219	4
西六郷 4 丁目	4.19	770	3	0.31	1406	2	0.16	0.72	953	3
萩中 1 丁目	4.77	630	3	0.39	1215	2	0.20	1.04	581	3
萩中 2 丁目	5.13	552	3	0.40	1199	2	0.27	1.48	302	4
萩中 3 丁目	2.50	1421	2	0.06	2906	1	0.18	0.47	1603	2
羽田 1 丁目	3.50	982	3	0.23	1664	2	0.21	0.78	879	3
羽田 2 丁目	7.82	198	4	2.93	149	4	0.16	1.75	218	4
羽田 3 丁目	11.30	34	5	8.88	27	5	0.23	4.72	24	5
羽田 4 丁目	5.23	535	3	0.67	812	3	0.17	0.98	639	3
羽田 5 丁目	5.71	439	3	2.05	252	4	0.17	1.34	373	4
羽田 6 丁目	11.95	22	5	11.03	16	5	0.28	6.37	11	5
羽田旭町	0.65	4045	1	0.00	4539	1	0.19	0.12	3845	1
羽田空港 1 丁目	0.06	5017	1	0.00	4938	1	0.19	0.01	4977	1
羽田空港 2 丁目	0.01	5149	1	0.00	5087	1	0.13	0.00	5148	1
羽田空港 3 丁目	0.01	5146	1	0.00	5075	1	0.15	0.00	5141	1
東蒲田 1 丁目	5.73	437	3	2.54	193	4	0.22	1.81	205	4
東蒲田 2 丁目	6.68	302	4	5.40	61	5	0.21	2.56	113	4
東糞谷 1 丁目	3.65	931	3	0.13	2229	2	0.12	0.47	1614	2
東糞谷 2 丁目	1.65	2144	2	0.03	3561	1	0.12	0.20	3172	1
東糞谷 3 丁目	3.41	1013	3	0.10	2500	2	0.12	0.42	1776	2
東糞谷 4 丁目	2.21	1613	2	0.04	3272	1	0.12	0.26	2652	2
東糞谷 5 丁目	2.68	1336	2	0.05	3183	1	0.12	0.33	2236	2
東糞谷 6 丁目	0.46	4346	1	0.00	4616	1	0.18	0.08	4240	1
東馬込 1 丁目	2.95	1193	3	1.24	453	3	0.23	0.94	674	3
東馬込 2 丁目	4.05	813	3	1.76	303	4	0.32	1.85	200	4
東嶺町	1.74	2030	2	0.18	1864	2	0.13	0.26	2697	2
東矢口 1 丁目	6.04	402	3	1.04	545	3	0.14	0.96	655	3
東矢口 2 丁目	5.77	435	3	0.83	665	3	0.14	0.94	680	3
東矢口 3 丁目	7.22	240	4	2.79	161	4	0.13	1.35	364	4
東雪谷 1 丁目	2.06	1735	2	0.45	1102	3	0.13	0.32	2277	2
東雪谷 2 丁目	2.00	1789	2	0.27	1524	2	0.15	0.34	2151	2
東雪谷 3 丁目	2.21	1615	2	0.33	1354	2	0.14	0.35	2117	2
東雪谷 4 丁目	1.56	2294	2	0.15	2074	2	0.12	0.21	3081	1
東雪谷 5 丁目	2.27	1572	2	0.24	1627	2	0.13	0.33	2200	2
東六郷 1 丁目	6.82	284	4	1.93	268	4	0.21	1.80	208	4
東六郷 2 丁目	5.09	563	3	1.19	471	3	0.20	1.23	449	3

町丁目名	建物倒壊危険度			火災危険度			災害時 活動困 難係数	総合危険度		
	危険量 (棟/ha)	順位	ランク	危険量 (棟/ha)	順位	ランク		危険量 (棟/ha)	順位	ランク
東六郷 3丁目	5.19	541	3	0.67	810	3	0.19	1.09	540	3
平和島 1丁目	0.27	4648	1	0.00	5098	1	0.14	0.04	4665	1
平和島 2丁目	0.08	4984	1	0.00	4861	1	0.13	0.01	4985	1
平和島 3丁目	0.06	5016	1	0.00	5025	1	0.10	0.01	5068	1
平和島 4丁目	0.13	4886	1	0.00	5055	1	0.08	0.01	4988	1
平和島 5丁目	0.31	4574	1	0.00	4963	1	0.10	0.03	4740	1
平和島 6丁目	0.05	5040	1	0.00	5080	1	0.15	0.01	5043	1
平和の森公園	0.44	4380	1	0.00	4994	1	0.06	0.03	4754	1
本羽田 1丁目	5.62	456	3	0.86	644	3	0.15	0.98	640	3
本羽田 2丁目	4.14	787	3	0.27	1530	2	0.13	0.56	1295	2
本羽田 3丁目	2.21	1617	2	0.05	3146	1	0.18	0.41	1809	2
南蒲田 1丁目	4.75	637	3	0.35	1301	2	0.19	0.95	664	3
南蒲田 2丁目	5.69	442	3	1.25	446	3	0.24	1.64	255	4
南蒲田 3丁目	10.11	65	5	6.92	39	5	0.21	3.64	62	5
南久が原 1丁目	1.87	1919	2	0.21	1735	2	0.13	0.27	2605	2
南久が原 2丁目	2.26	1583	2	0.33	1348	2	0.15	0.39	1959	2
南千束 1丁目	1.87	1916	2	0.76	726	3	0.19	0.50	1498	2
南千束 2丁目	0.98	3359	1	0.06	2996	1	0.22	0.23	2948	1
南千束 3丁目	2.91	1215	2	1.89	279	4	0.23	1.09	545	3
南馬込 1丁目	1.90	1886	2	0.85	654	3	0.15	0.42	1765	2
南馬込 2丁目	2.45	1462	2	0.62	870	3	0.16	0.49	1519	2
南馬込 3丁目	3.06	1151	3	1.08	526	3	0.24	0.99	623	3
南馬込 4丁目	2.69	1332	2	0.64	835	3	0.22	0.73	936	3
南馬込 5丁目	1.73	2047	2	0.07	2763	2	0.16	0.29	2488	2
南馬込 6丁目	1.38	2574	2	0.15	2039	2	0.17	0.25	2749	2
南雪谷 1丁目	1.39	2557	2	0.09	2615	2	0.14	0.21	3100	1
南雪谷 2丁目	1.65	2153	2	0.11	2419	2	0.13	0.23	2899	1
南雪谷 3丁目	1.43	2486	2	0.07	2758	2	0.14	0.21	3069	1
南雪谷 4丁目	1.95	1830	2	0.19	1812	2	0.13	0.27	2613	2
南雪谷 5丁目	1.74	2035	2	0.14	2119	2	0.12	0.23	2872	1
南六郷 1丁目	5.70	441	3	1.27	439	3	0.16	1.14	499	3
南六郷 2丁目	5.60	461	3	1.17	482	3	0.16	1.06	568	3
南六郷 3丁目	2.02	1765	2	0.05	3180	1	0.14	0.28	2515	2
矢口 1丁目	3.84	879	3	0.21	1726	2	0.13	0.53	1369	2
矢口 2丁目	4.32	740	3	0.33	1341	2	0.12	0.54	1365	2
矢口 3丁目	4.44	714	3	0.42	1151	3	0.14	0.67	1035	3
雪谷大塚町	1.60	2219	2	0.11	2372	2	0.19	0.32	2258	2

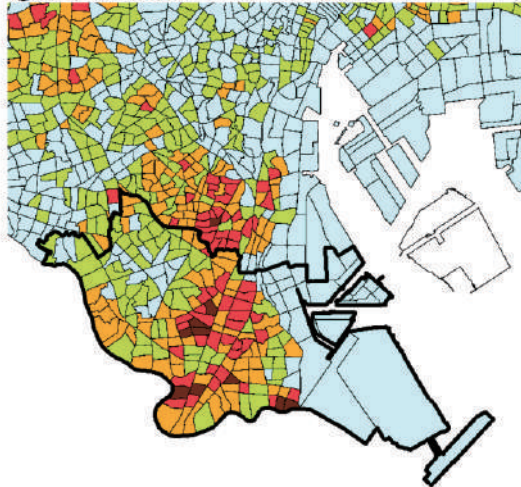
①建物倒壊危険度



②火災危険度



③総合危険度



凡例

市区町村界

町丁目界

建物倒壊危険度

火災危険度

総合危険度

ランク 順位

5 (1-85位)

4 (86-373位)

3 (374-1195位)

2 (1196-2848位)

1 (2849-5192位)